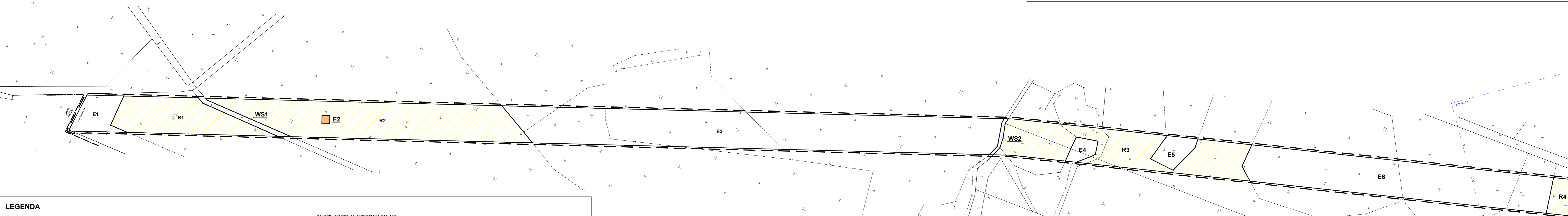


# MIEJSCOWY PLAN ZAGOSPODAROWANIA PRZESTRZENNEGO GMINY DARWNO DLA PRZEBIEGU NAPOWIETRZNEJ LINII ELEKTROENERGETYCZNEJ 110kV W OBREMBACH EWIDENCYJNYCH ŚWIĘCIECHÓW, KRASNOWA, DRAWNO, SIENIAWA, DOLINA, CHOMĘTOWO I DOMINIKOWO

ZAŁĄCZNIK NR 1 (ARKUSZ 1)  
DO UCHWAŁY NR ..... RADY MIEJSKIEJ W DRAWNIE Z DNIA .....



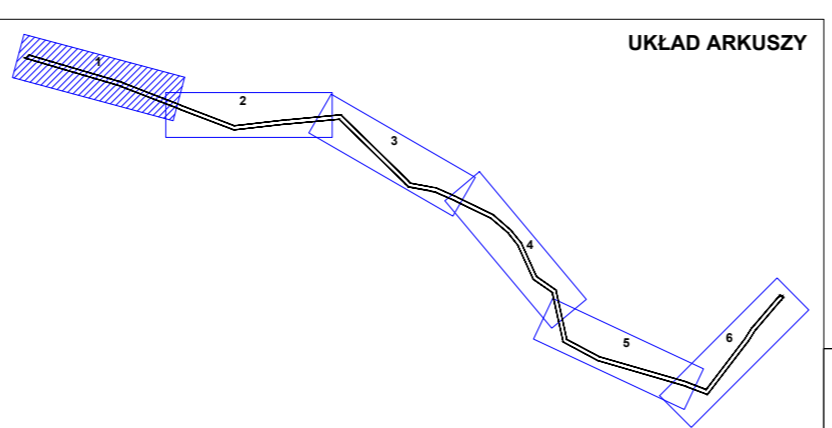
**LEGENDA**

**A) USTALENIA PLANU**

	GRANICA OBSZARU OBJĘTEGO PLANEM
	LINIA ROZGRANICZAJĄCA TERENY O RÓŻNYM PRZEZNACZENIU LUB RÓŻNYCH ZASADACH ZAGOSPODAROWANIA
	<b>E</b> TEREN INFRASTRUKTURY ELEKTROENERGETYCZNEJ
	<b>R</b> TEREN ROLNICZY
	<b>ZL</b> TEREN LEŚNY
	<b>WS</b> TEREN WÓD POWIERZCHNIOWYCH
	<b>KDG</b> TEREN PUBLICZNEJ DROGI GŁÓWNEJ
	<b>KDZ</b> TEREN PUBLICZNEJ DROGI ZBIORCZEJ
	<b>KDD</b> TEREN PUBLICZNEJ DROGI DOJAZDOWEJ
	<b>KDW</b> TEREN DROGI WEWNĘTRZNEJ
	<b>KK</b> TEREN KOLEJOWY
	STREFA W.III OGRANICZONEJ OCHRONY KONSERWATORSKIEJ ZABYTKU ARCHEOLOGICZNEGO
	WYMIAROWANIE W METRACH

**B) OZNACZENIA INFORMACYJNE**

	GRANICA GMINY DRAWNO
	GRUNTY ROLNE, KTÓRE UZYSKAŁY ZGODĘ NA ZMIANĘ PRZEZNACZENIA NA CELE NIEROLNICZE
	GRUNTY LEŚNE, KTÓRE UZYSKAŁY ZGODĘ NA ZMIANĘ PRZEZNACZENIA NA CELE NIELEŚNE
	OBSZAR SZCZEGÓLNEGO ZAGROŻENIA POWODZIĄ - WODA 1%
	OBSZAR SZCZEGÓLNEGO ZAGROŻENIA POWODZIĄ - WODA 10%
	GRANICA OTULINY DRAWIEŃSKIEGO PARKU NARODOWEGO
	GRANICA OBSZARU NATURA 2000
	GRANICA OBSZARU CHRONIONEGO KRAJOBRAZU
	GRANICA GŁÓWNEGO ZBIORNIKA WÓD PODZIEMNYCH
	GRANICA STREFY OCHRONNEJ KOMPLEKSU WOJSKOWEGO K1219 DRAWNO - STREFA ZAGROŻENIA "C"
	STREFA OCHRONY KONSERWATORSKIEJ ZABYTKU ARCHEOLOGICZNEGO - POZA GRANICAMI PLANU
	STREFA KONTROLOWANA WRAZ Z OSIĄ ISTNIEJĄCEGO GAZOCIĄGU WYSOKIEGO CIŚNIENIA DN100 ODGALEZIENIE ŻÓŁWINO - DRAWNO



UWAGA!  
Obszar planu przedstawiony na arkuszu 1 w całości znajduje się w granicach obszaru Natura 2000 (PLB320016) "Łasy Puszczy nad Drawą".

SKALA 1:2000

AKWADRAT sp. z o.o.  
ul. Mieszka 1 5715, 66-400 Gorzów  
tel. 786 053 495














Zespół projektowy:  
mgr inż. Biernacki - główny projektant (opr. ZOU nr 592)  
mgr Marcin Brytan  
dr Wiesław Andrzejczak  
mgr Magdalena Berračka

# MIEJSCOWY PLAN ZAGOSPODAROWANIA PRZESTRZENNEGO GMINY DARWNO DLA PRZEBIEGU NAPOWIETRZNEJ LINII ELEKTROENERGETYCZNEJ 110kV W OBREBACH EWIDENCYJNYCH ŚWIĘCIECHÓW, KRASNOWA, DRAWNO, SIENIAWA, DOLINA, CHOMĘTOWO I DOMINIKOWO


ZAŁĄCZNIK NR 1 (ARKUSZ 2)  
DO UCHWAŁY NR ..... RADY MIEJSKIEJ W DRAWNIE Z DNIA .....

## LEGENDA

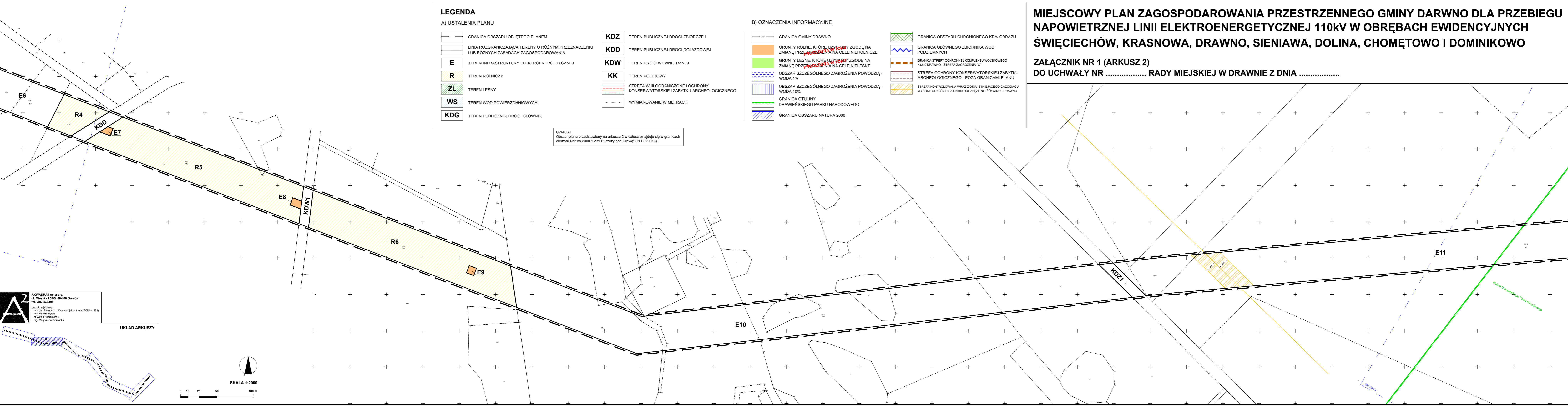
### A) USTALENIA PLANU

-  GRANICA OBSZARU OBJĘTEGO PLANEM
-  LINIA ROZGRANICZAJĄCA TERENY O RÓŻNYM PRZEZNACZENIU LUB RÓŻNYCH ZASADACH ZAGOSPODAROWANIA
-  TEREN INFRASTRUKTURY ELEKTROENERGETYCZNEJ
-  TEREN ROLNICZY
-  TEREN LEŚNY
-  TEREN WÓD POWIERZCHNIOWYCH
-  TEREN PUBLICZNEJ DROGI GŁÓWNEJ
-  TEREN PUBLICZNEJ DROGI ZBIORCZEJ
-  TEREN PUBLICZNEJ DROGI DOJAZDOWEJ
-  TEREN DRUGI WEWNĘTRZNEJ
-  TEREN KOLEJOWY
-  STREFA W.III OGRANICZONEJ OCHRONY KONSERWATORSKIEJ ZABYTKU ARCHEOLOGICZNEGO
-  WYMIAROWANIE W METRACH

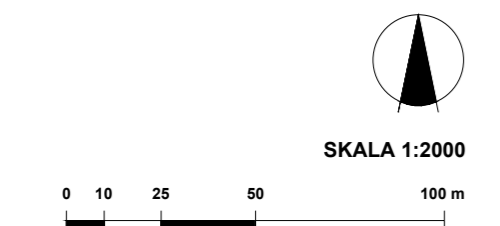
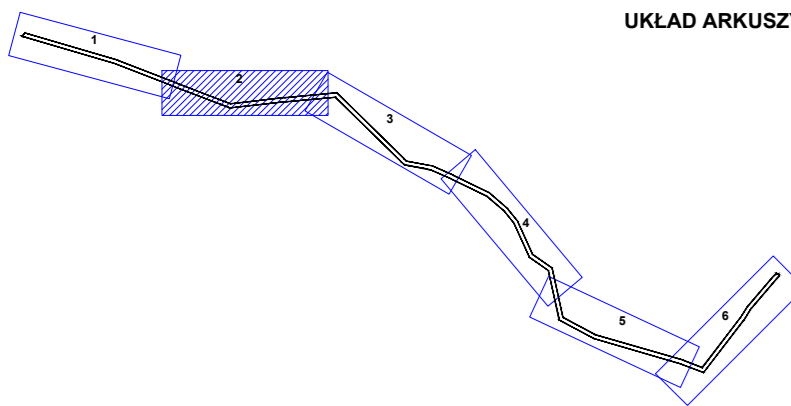
### B) OZNACZENIA INFORMACYJNE

-  GRANICA GMINY DRAWNO
-  GRUNTY ROLNE, KTÓRE UZYSKAŁY ZGODĘ NA ZMIANĘ PRZEZNACZENIA NA CELE NIEROLNICZE
-  GRUNTY LEŚNE, KTÓRE UZYSKAŁY ZGODĘ NA ZMIANĘ PRZEZNACZENIA NA CELE NIELEŚNE
-  OBSZAR SZCZEGÓLNEGO ZAGROŻENIA POWODZIĄ - WODA 1%
-  OBSZAR SZCZEGÓLNEGO ZAGROŻENIA POWODZIĄ - WODA 10%
-  GRANICA OTULINY DRAWIENSKIEGO PARKU NARODOWEGO
-  GRANICA OBSZARU NATURA 2000
-  GRANICA OBSZARU CHRONIONEGO KRAJOBRAZU
-  GRANICA GŁÓWNEGO ZBIORNIKA WÓD PODZIEMNYCH
-  GRANICA STREFY OCHRONNEJ KOMPLEXU WOJSKOWEGO K1219 DRAWNO - STREFA ZAGROŻENIA "C"
-  STREFA OCHRONY KONSERWATORSKIEJ ZABYTKU ARCHEOLOGICZNEGO - POZA GRANICAMI PLANU
-  STREFA KONTROLOWANA WRAZ Z OSIĄ ISTNIEJĄCEGO GAZOCIĄGU WYSOKIEGO CIŚNIENIA DN100 ODGAŁĘZIENIE ZÓŁWINO - DRAWNO

UWAGA!  
Obszar planu przedstawiony na arkuszu 2 w całości znajduje się w granicach obszaru Natura 2000 "Lasy Puszczy nad Drawą" (PLB320016).

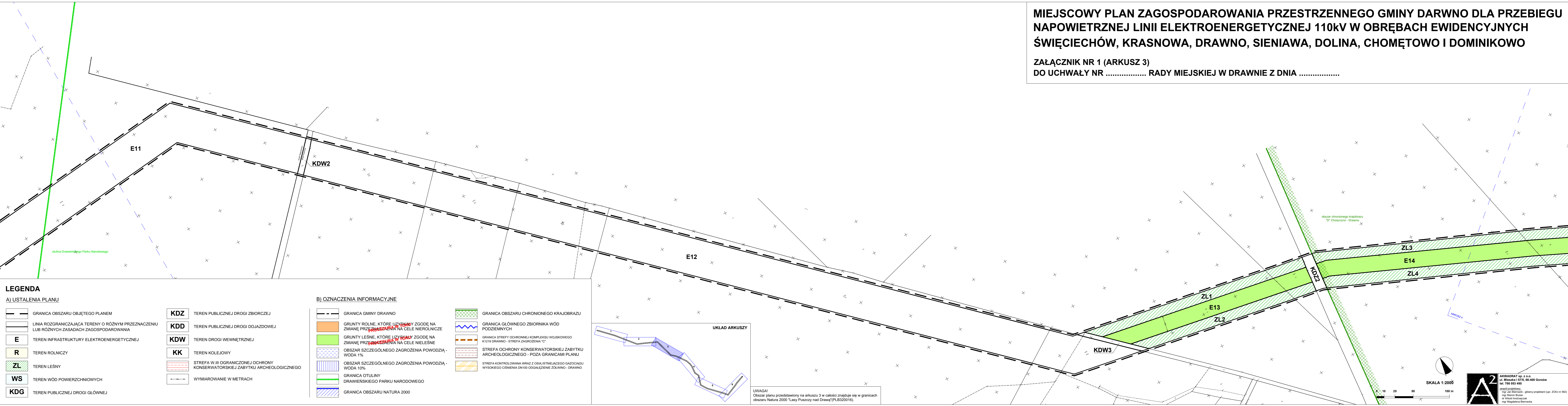


**A2**  
AKWADRAT sp. z o.o.  
ul. Mieszka 1 57/5, 66-400 Gorzów  
tel. 786 053 495  
Szef projektu:  
mgr inż. Jan Biernacki - główny projektant (upr. ZOU nr 592)  
mgr Marcin Brytan  
mgr Wiktor Andrzejczak  
mgr Magdalena Biernacka

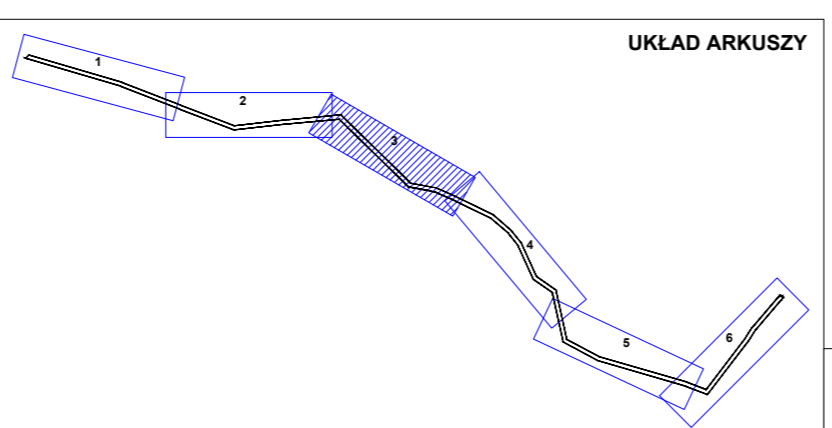


# MIEJSCOWY PLAN ZAGOSPODAROWANIA PRZESTRZENNEGO GMINY DARWNO DLA PRZEBIEGU NAPOWIETRZNEJ LINII ELEKTROENERGETYCZNEJ 110kV W OBREBACH EWIDENCYJNYCH ŚWIĘCIECHÓW, KRASNOWA, DRAWNO, SIENIAWA, DOLINA, CHOMĘTOWO I DOMINIKOWO

ZAŁĄCZNIK NR 1 (ARKUSZ 3)  
DO UCHWAŁY NR ..... RADY MIEJSKIEJ W DRAWNIE Z DNIA .....



LEGENDA	
<b>A) USTALENIA PLANU</b>	
	GRANICA OBSZARU OBJĘTEGO PLANEM
	LINIA ROZGRANICZAJĄCA TERENY O RÓŻNYM PRZEZNACZENIU LUB RÓŻNYCH ZASADACH ZAGOSPODAROWANIA
	TEREN INFRASTRUKTURY ELEKTROENERGETYCZNEJ
	TEREN ROLNICZY
	TEREN LEŚNY
	TEREN WÓD POWIERZCHNIOWYCH
	TEREN PUBLICZNEJ DRUGI GŁÓWNEJ
	TEREN PUBLICZNEJ DRUGI ZBIORCZEJ
	TEREN PUBLICZNEJ DRUGI DOJAZDOWEJ
	TEREN DRUGI WEWNĘTRZNEJ
	TEREN KOLEJOWY
	STREFA W.III OGRANICZONEJ OCHRONY KONSERWATORSKIEJ ZABYTKU ARCHEOLOGICZNEGO
	WYMIAROWANIE W METRACH
<b>B) OZNACZENIA INFORMACYJNE</b>	
	GRANICA GMINY DRAWNO
	GRUNTY ROLNE, KTÓRE UZYSKAŁY ZGODĘ NA ZMIANĘ PRZEZNACZENIA NA CELE NIEROLNICZE
	GRUNTY LEŚNE, KTÓRE UZYSKAŁY ZGODĘ NA ZMIANĘ PRZEZNACZENIA NA CELE NIELEŚNE
	OBSZAR SZCZEGÓLNEGO ZAGROŻENIA POWODZIĄ - WODA 1%
	OBSZAR SZCZEGÓLNEGO ZAGROŻENIA POWODZIĄ - WODA 10%
	GRANICA OTULINY DRAWIEŃSKIEGO PARKU NARODOWEGO
	GRANICA OBSZARU NATURA 2000
	GRANICA OBSZARU CHRONIONEGO KRAJOBRAZU
	GRANICA GŁÓWNEGO ZBIORNIKA WÓD PODZIEMNYCH
	GRANICA STREFY OCHRONNEJ KOMPLEKSU WOJSKOWEGO K1219 DRAWNO - STREFA ZAGROŻENIA "C"
	STREFA OCHRONY KONSERWATORSKIEJ ZABYTKU ARCHEOLOGICZNEGO - POZA GRANICAMI PLANU
	STREFA KONTROLOWANA WRAZ Z OSIĄ ISTNIEJĄCEGO GAZOCIĄGU WYSOKIEGO CIŚNIENIA DN100 ODGALEZIENIE ŻÓŁWINO - DRAWNO



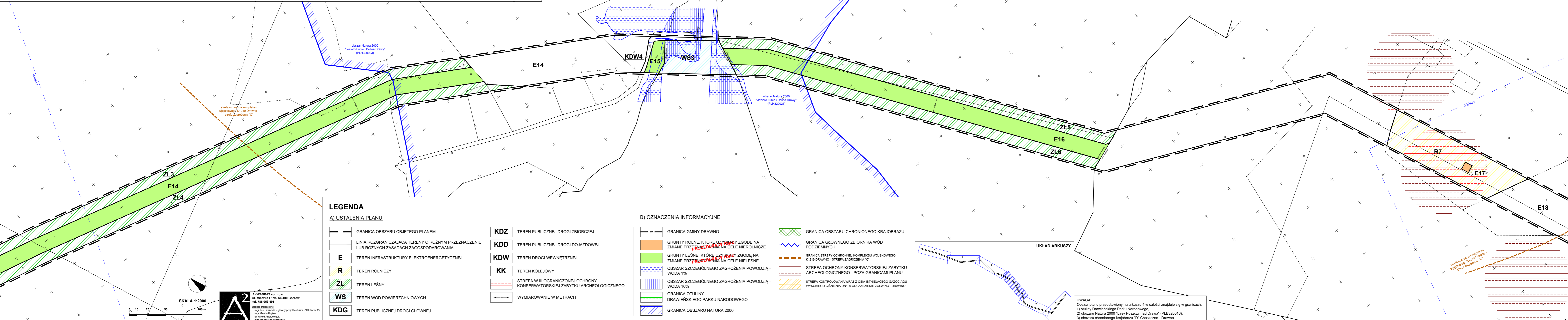
UWAGA!  
Obszar planu przedstawiony na arkuszu 3 w całości znajduje się w granicach obszaru Natura 2000 "Łasy Puszczy nad Drawą"(PLB320016).

AKWADRA sp. z o.o.  
ul. Mieszka 1 57/5, 66-400 Gorzów  
tel. 786 053 495

Zespół projektowy:  
mgr inż. Biernacki - główny projektant (opr. ZOU nr 592)  
mgr Marcin Brytan  
mgr Wiesław Andrzejczak  
mgr Magdalena Berračka

# MIEJSCOWY PLAN ZAGOSPODAROWANIA PRZESTRZENNEGO GMINY DARWNO DLA PRZEBIEGU NAPOWIETRZNEJ LINII ELEKTROENERGETYCZNEJ 110kV W OBREMBACH EWIDENCYJNYCH ŚWIĘCIECHÓW, KRASNOWA, DRAWNO, SIENIAWA, DOLINA, CHOMĘTOWO I DOMINIKOWO

ZAŁĄCZNIK NR 1 (ARKUSZ 4)  
DO UCHWAŁY NR ..... RADY MIEJSKIEJ W DRAWNIE Z DNIA .....



## LEGENDA

### A) USTALENIA PLANU

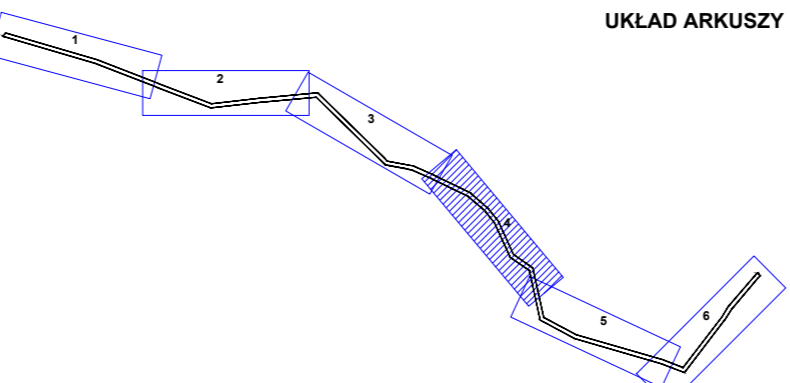
- GRANICA OBSZARU OBJĘTEGO PLANEM
- LINIA ROZGRANICZAJĄCA TERENY O RÓŻNYM PRZEZNACZENIU LUB RÓŻNYCH ZASADACH ZAGOSPODAROWANIA
- E** TEREN INFRASTRUKTURY ELEKTROENERGETYCZNEJ
- R** TEREN ROLNICZY
- ZL** TEREN LEŚNY
- WS** TEREN WÓD POWIERZCHNIOWYCH
- KDG** TEREN PUBLICZNEJ DROGI GŁÓWNEJ

- KDZ** TEREN PUBLICZNEJ DROGI ZBIORCZEJ
- KDD** TEREN PUBLICZNEJ DROGI DOJAZDOWEJ
- KDW** TEREN DRogi WEWNĘTRZNEJ
- KK** TEREN KOLEJOWY
- STREFA W.III OGRANICZONEJ OCHRONY KONSERWATORSKIEJ ZABYTKU ARCHEOLOGICZNEGO
- WYMIAROWANIE W METRACH

### B) OZNACZENIA INFORMACYJNE

- GRANICA GMINY DRAWNO
- GRUNTY ROLNE, KTÓRE UZYSKAŁY ZGODĘ NA ZMIANĘ PRZEZNACZENIA NA CELE NIEROLNICZE
- GRUNTY LEŚNE, KTÓRE UZYSKAŁY ZGODĘ NA ZMIANĘ PRZEZNACZENIA NA CELE NIELEŚNE
- OBSZAR SZCZEGÓLNEGO ZAGROŻENIA POWODZIĄ - WODA 1%
- OBSZAR SZCZEGÓLNEGO ZAGROŻENIA POWODZIĄ - WODA 10%
- GRANICA OTULINY DRAWIŃSKIEGO PARKU NARODOWEGO
- GRANICA OBSZARU NATURA 2000
- GRANICA OBSZARU CHRONIONEGO KRAJOBRAZU
- GRANICA GŁÓWNEGO ZBIORNIKA WÓD PODZIEMNYCH
- GRANICA STREFY OCHRONNEJ KOMPLEKSU WOJSKOWEGO K1219 DRAWNO - STREFA ZAGROŻENIA "C"
- STREFA OCHRONY KONSERWATORSKIEJ ZABYTKU ARCHEOLOGICZNEGO - POZA GRANICAMI PLANU
- STREFA KONTROLOWANA WRAZ Z OSIĄ ISTNIEJĄCEGO GAZOCIĄGU WYSOKIEGO CIŚNIENIA DN100 ODGALEZENIE ŻÓŁWINO - DRAWNO

### UKŁAD ARKUSZY



**UWAGA!**  
Obszar planu przedstawiony na arkuszu 4 w całości znajduje się w granicach:  
1) otuliny Drawińskiego Parku Narodowego,  
2) obszaru Natura 2000 "Łasy Puszczy nad Drawą" (PLB320016),  
3) obszaru chronionego krajobrazu "D" Choszczno - Drawno.

AKWADRAAT sp. z o.o.  
ul. Mieszka I 57/5, 66-400 Gorzów  
tel. 786 053 495

zespół projektowy:  
mgr inż. Biernacki - główny projektant (opr. ZOU nr 592)  
mgr Marcin Brytan  
dr Witold Andrzejczak  
mgr Magdalena Biernacka

SKALA 1:2000

# MIEJSCOWY PLAN ZAGOSPODAROWANIA PRZESTRZENNEGO GMINY DARWNO DLA PRZEBIEGU NAPOWIETRZNEJ LINII ELEKTROENERGETYCZNEJ 110kV W OBREBACH EWIDENCYJNYCH ŚWIĘCIECHÓW, KRASNOWA, DRAWNO, SIENIAWA, DOLINA, CHOMĘTOWO I DOMINIKOWO

ZAŁĄCZNIK NR 1 (ARKUSZ 5)  
DO UCHWAŁY NR ..... RADY MIEJSKIEJ W DRAWNIE Z DNIA .....

## LEGENDA

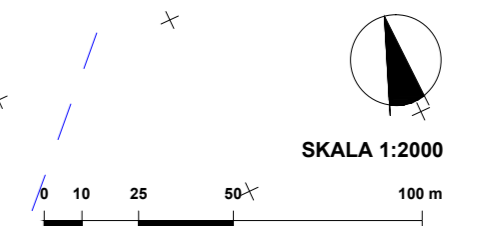
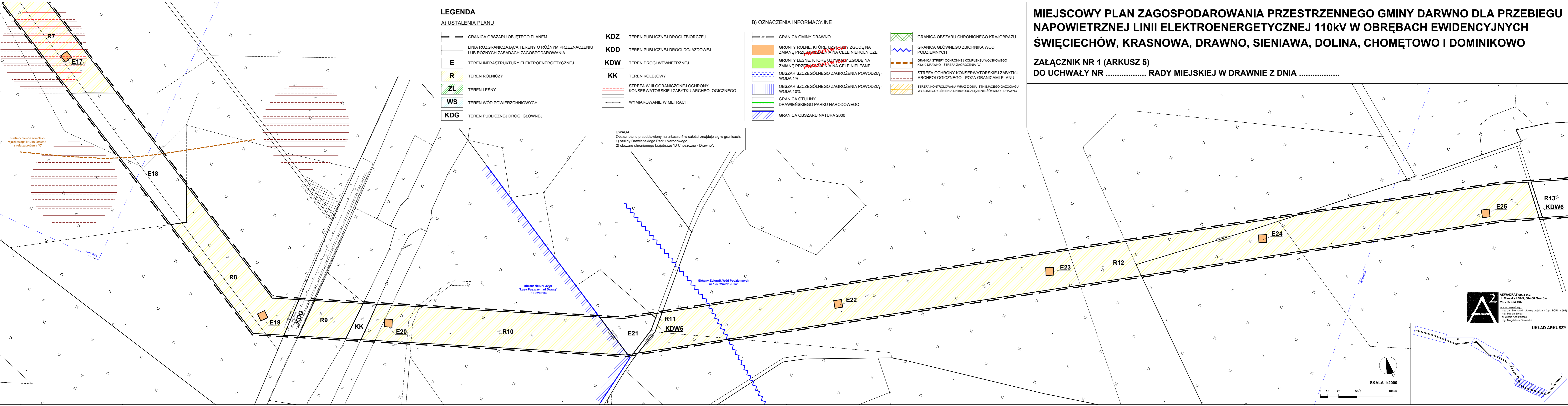
### A) USTALENIA PLANU

	GRANICA OBSZARU OBJĘTEGO PLANEM		TEREN PUBLICZNEJ DROGI ZBIORCZEJ
	LINIA ROZGRANICZAJĄCA TERENY O RÓŻNYM PRZEZNACZENIU LUB RÓŻNYCH ZASADACH ZAGOSPODAROWANIA		TEREN PUBLICZNEJ DROGI DOJAZDOWEJ
	TEREN INFRASTRUKTURY ELEKTROENERGETYCZNEJ		TEREN DRUGI WEWNĘTRZNEJ
	TEREN ROLNICZY		TEREN KOLEJOWY
	TEREN LEŚNY		TEREN WÓD POWIERZCHNIOWYCH
	TEREN WÓD POWIERZCHNIOWYCH		TEREN PUBLICZNEJ DRUGI GŁÓWNEJ
	TEREN PUBLICZNEJ DRUGI GŁÓWNEJ		

### B) OZNACZENIA INFORMACYJNE

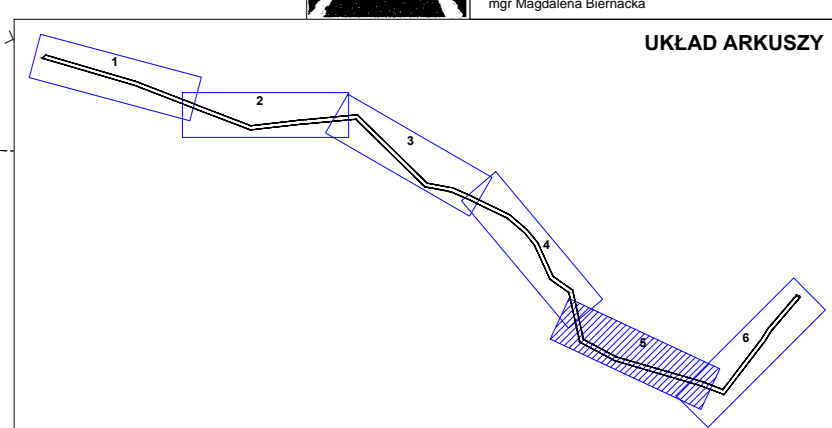
	GRANICA GMINY DRAWNO		GRANICA OBSZARU CHRONIONEGO KRAJOBRAZU
	GRUNTY ROLNE, KTÓRE UZYSKAŁY ZGODĘ NA ZMIANĘ PRZEZNACZENIA NA CELE NIEROLNICZE		GRANICA GŁÓWNEGO ZBIORNIKA WÓD PODZIEMNYCH
	GRUNTY LEŚNE, KTÓRE UZYSKAŁY ZGODĘ NA ZMIANĘ PRZEZNACZENIA NA CELE NIELEŚNE		GRANICA STREFY OCHRONNEJ KOMPLEXU WOJSKOWEGO K1219 DRAWNO - STREFA ZAGROZENIA "C"
	OBSZAR SZCZEGÓLNEGO ZAGROZENIA POWODZIĄ - WODA 1%		STREFA OCHRONY KONSERWATORSKIEJ ZABYTKU ARCHEOLOGICZNEGO - POZA GRANICAMI PLANU
	OBSZAR SZCZEGÓLNEGO ZAGROZENIA POWODZIĄ - WODA 10%		STREFA KONTROLOWANA WRAZ Z OŚMI ISTNIEJĄCEGO GAZOCIĄGU WYSOKIEGO CIŚNIENIA DN100 ODGAŁĘZIENIE ZÓŁWINDO - DRAWNO
	GRANICA OTULINY DRAWIENSKIEGO PARKU NARODOWEGO		
	GRANICA OBSZARU NATURA 2000		

UWAGA!  
Obszar planu przedstawiony na arkuszu 5 w całości znajduje się w granicach:  
1) otuliny Drawieńskiego Parku Narodowego,  
2) obszaru chronionego krajobrazu "D Choszczno - Drawno".



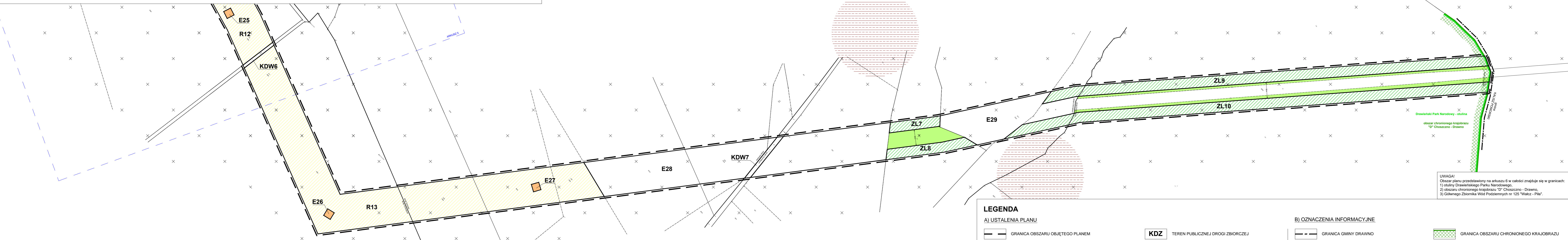
**A<sup>2</sup>** AKWADRAT sp. z o.o.  
ul. Mieszka I 57/5, 66-400 Gorzów  
tel. 786 053 495  
zespoł projektowy:  
mgr inż. Biernacki - główny projektant (upr. ZOU nr 592)  
mgr Maciej Brytan  
mgr Witold Andrzejczak  
mgr Magdalena Biernacka

UKŁAD ARKUSZY

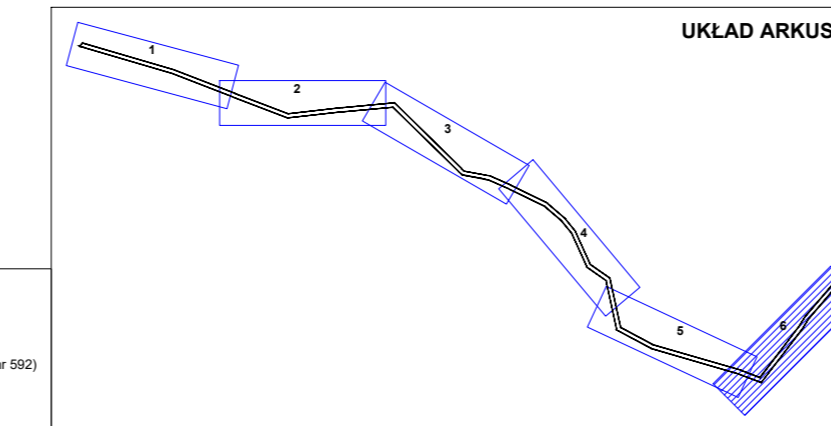


**MIEJSCOWY PLAN ZAGOSPODAROWANIA PRZESTRZENNEGO GMINY DARWNO DLA PRZEBIEGU  
NAPOWIETRZNEJ LINII ELEKTROENERGETYCZNEJ 110kV W OBRĘBACH EWIDENCYJNYCH  
ŚWIĘCIECHÓW, KRASNOWA, DRAWNO, SIENIAWA, DOLINA, CHOMĘTOWO I DOMINIKOWO**

**ZAŁĄCZNIK NR 1 (ARKUSZ 6)  
DO UCHWAŁY NR ..... RADY MIEJSKIEJ W DRAWNIE Z DNIA .....**



**UWAGA!**  
Obszar planu przedstawiony na arkuszu 6 w całości znajduje się w granicach:  
1) otuliny Drawieńskiego Parku Narodowego,  
2) obszaru chronionego krajobrazu "D" Choszczno - Drawno,  
3) Górnego Zbiornika Wód Podziemnych nr 125 "Walcz - Pila".



**LEGENDA**

**A) USTALENIA PLANU**

- GRANICA OBSZARU OBJĘTEGO PLANEM
- LINIA ROZGRANICZAJĄCA TERENY O RÓŻNYM PRZEZNACZENIU LUB RÓŻNYCH ZASADACH ZAGOSPODAROWANIA
- E** TEREN INFRASTRUKTURY ELEKTROENERGETYCZNEJ
- R** TEREN ROLNICZY
- ZL** TEREN LEŚNY
- WS** TEREN WÓD POWIERZCHNIOWYCH
- KDG** TEREN PUBLICZNEJ DROGI GŁÓWNEJ

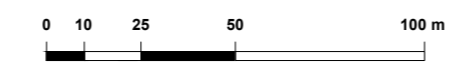
- KDZ** TEREN PUBLICZNEJ DROGI ZBIORCZEJ
- KDD** TEREN PUBLICZNEJ DROGI DOJAZDOWEJ
- KDW** TEREN DROGI WEWNĘTRZNEJ
- KK** TEREN KOLEJOWY
- STREFA W.III OGRANICZONEJ OCHRONY KONSERWATORSKIEJ ZABYTKU ARCHEOLOGICZNEGO
- WYMIAROWANIE W METRACH

**B) OZNACZENIA INFORMACYJNE**

- GRANICA GMINY DRAWNO
- GRUNTY ROLNE, KTÓRE UZYSKAŁY ZGODĘ NA ZMIANĘ PRZEZNACZENIA NA CELE NIEROLNICZE
- GRUNTY LEŚNE, KTÓRE UZYSKAŁY ZGODĘ NA ZMIANĘ PRZEZNACZENIA NA CELE NIELEŚNE
- OBSZAR SZCZEGÓLNEGO ZAGROŻENIA POWODZIĄ - WODA 1%
- OBSZAR SZCZEGÓLNEGO ZAGROŻENIA POWODZIĄ - WODA 10%
- GRANICA OTULINY DRAWIEŃSKIEGO PARKU NARODOWEGO
- GRANICA OBSZARU NATURA 2000
- GRANICA OBSZARU CHRONIONEGO KRAJOBRAZU
- GRANICA GŁÓWNEGO ZBIORNIKA WÓD PODZIEMNYCH
- GRANICA STREFY OCHRONNEJ KOMPLEKSU WOJSKOWEGO K1219 DRAWNO - STREFA ZAGROŻENIA "C"
- STREFA OCHRONY KONSERWATORSKIEJ ZABYTKU ARCHEOLOGICZNEGO - POZA GRANICAMI PLANU
- STREFA KONTROLOWANA WRAZ Z OSIĄ ISTNIĄCEJ GAZOCIĄGU WYSOKIEGO CIŚNIENIA DN100 ODGAŁĘZIENIE ŻÓŁWINO - DRAWNO



SKALA 1:2000



**A2**  
AKWADRAĆ sp. z o.o.  
ul. Mieszka I 57/5, 66-400 Gorzów  
tel. 786 053 495  
zespół projektowy:  
mgr Jan Białecki - główny projektant (opr. ZOIU nr 592)  
mgr Marcin Brytan  
dr Wiesław Andrzejczak  
mgr Magdalena Biernacka