

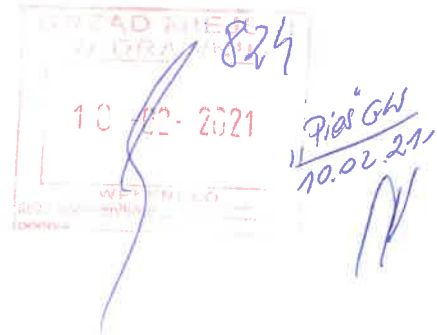
Bydgoszcz, dnia 05 stycznia 2021 r.

PVE 193 SP. Z O.O.
UL. J. K. CHODKIEWICZA 7/1C
85-065 BYDGOSZCZ

ADRES DO KORESPONDENCJI

UL. TWARDA 5
86-065 LISI OGON

Dane kontaktowe
Zuzanna Duczmal
tel. 514 145 853
e-mail: z.duczmal@proventoenergia.pl



Urząd Miejski w Drawnie
ul. Kościelna 3
73-220 Drawno

W nawiązaniu do pisma Burmistrza Drawna z dnia 20.01.2021 r., znak: PIOŚ.6220.7.13.2020.AD w sprawie uzupełnienia danych w karcie informacyjnej przedsięwzięcia polegającego na budowie elektrowni fotowoltaicznej o mocy do 110 MW wraz z niezbędną infrastrukturą na działkach oznaczonych w ewidencji gruntów i budynków nr 133/20; 133/21; 133/22; 133/23 w obrębie geodezyjnym Świąciechów, gmina Drawno przedstawiam stosowne wyjaśnienia.

Z poważaniem,


Przewodniczący Zarządu
Michał Czajkowski

1. Rozważenie wyłączenia z obszaru przewidzianego do zagospodarowania całej północnej części działki inwestycyjnej nr 133/23, w której znajdują się nieużytki ze zbiornikiem wodnym oraz oczka śródpolne) wraz z terenem znajdującym się pomiędzy zbiornikiem a terenem leśny.

Inwestor przychyliła się do prośby zawartej w wezwaniu – z zagospodarowania zostanie wyłączony obszar cenny przyrodniczo - północna część działki inwestycyjnej nr 133/23, w której znajdują się nieużytki ze zbiornikiem wodnym oraz oczka śródpolne wraz z terenem znajdującym się pomiędzy zbiornikiem a terenem leśny.



Po przeanalizowaniu powierzchni przedmiotowych działek oraz z uwagi na powyższe, granice terenu, na którym planuje się zrealizować planowane przedsięwzięcia przedstawiono na Mapie 1 niniejszego uzupełnienia.

Należy podkreślić, iż na analizowanym terenie występują niewielkie zadrzewienia i zakrzewienia przydrożne, zlokalizowane przy zachodniej i południowo-zachodniej granicy działek, które nie będą usuwane w ramach planowanej inwestycji.

Planowane przedsięwzięcie obejmuje budowę farmy fotowoltaicznej o mocy do 110 MW i powierzchni zabudowy ok. 66 ha na działkach o nr 133/20, 133/21, 133/22 i 133/23 w obrębie Święciechów.



Legenda:

-  teren, na którym zostanie zrealizowane przedsięwzięcie
-  teren, który został wyłączony z inwestycji

Mapa 1. Obszar planowany do zagospodarowania pod inwestycje.

Michał Jędrzejko