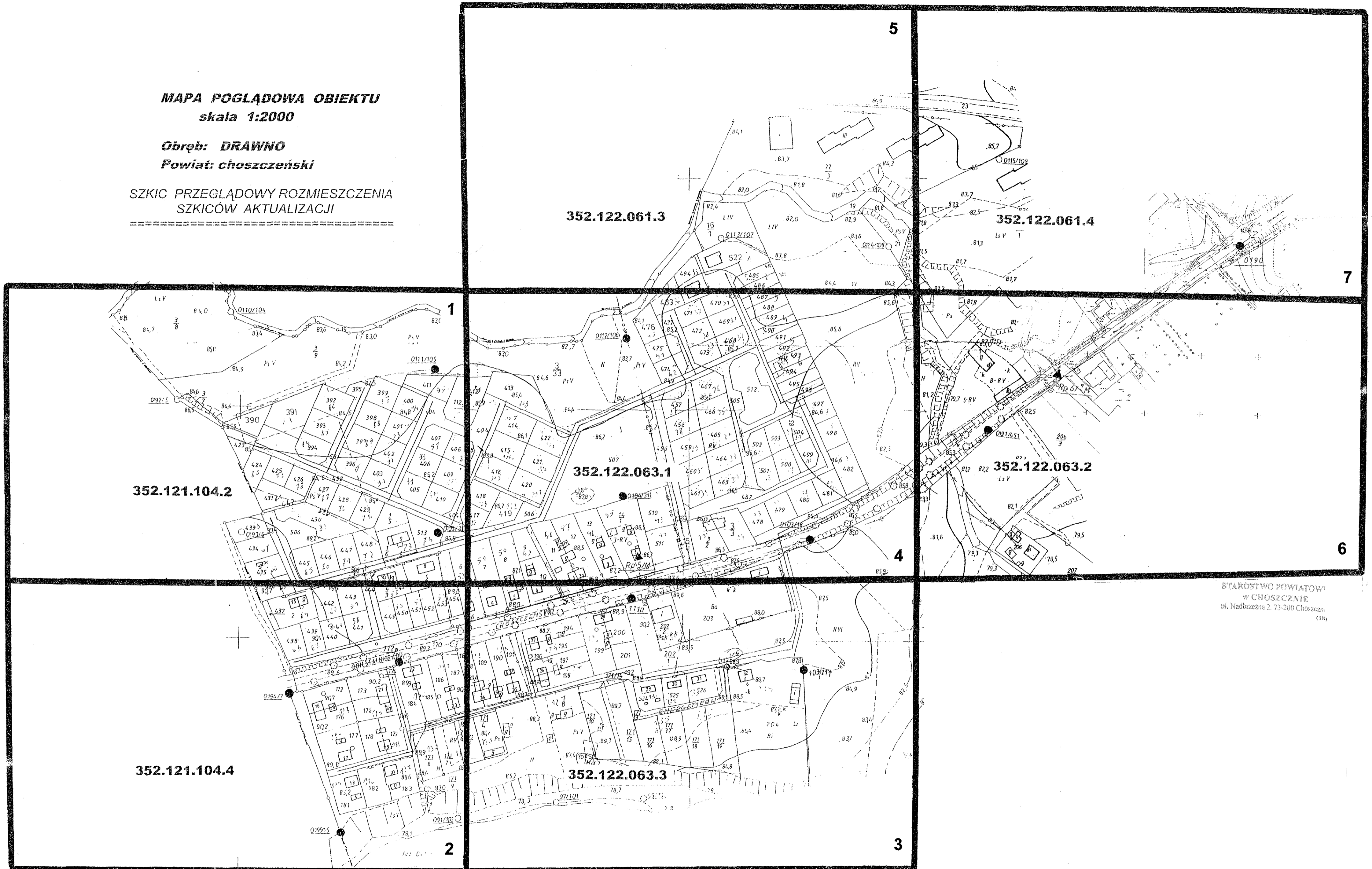


**MAPA POGLĄDOWA OBIEKTU**  
**skala 1:2000**

**Obszar: DRAWNO**  
**Powiat: choszczeński**

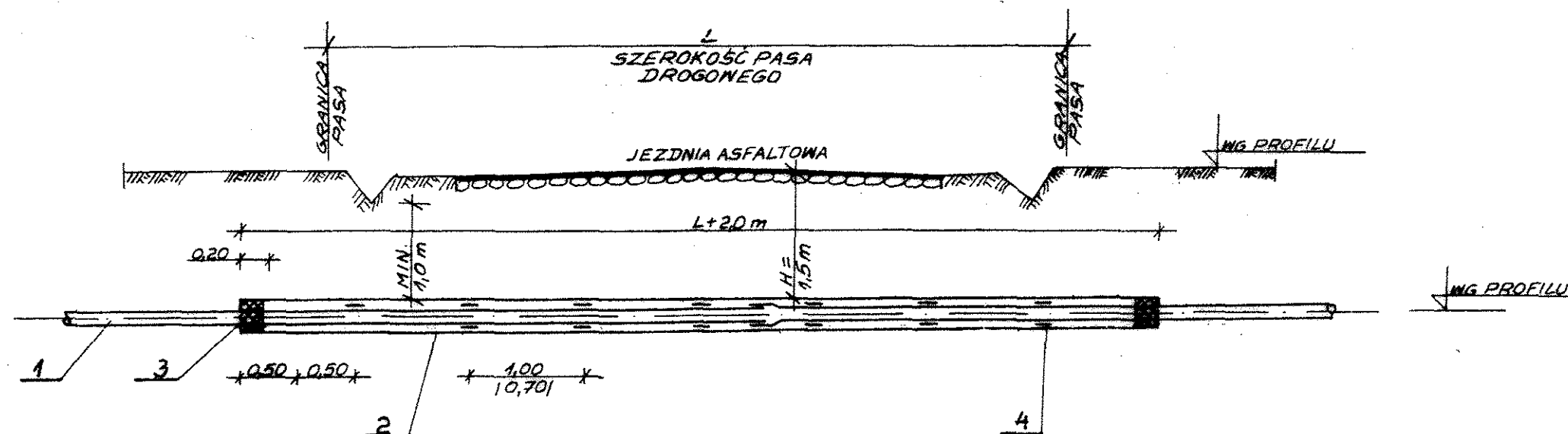
**SZKIC PRZEGLĄDOWY ROZMIESZCZENIA**  
**SZKICÓW AKTUALIZACJI**



STAROSTWO POWIATOWE  
w CHOSZCZYNIE  
ul. Nadbrzeżna 2, 73-200 Choszczyn,  
(18)

# PRZEJŚCIA POD DROGAMI

## METODA PRZECISKU



### OZNACZENIA:

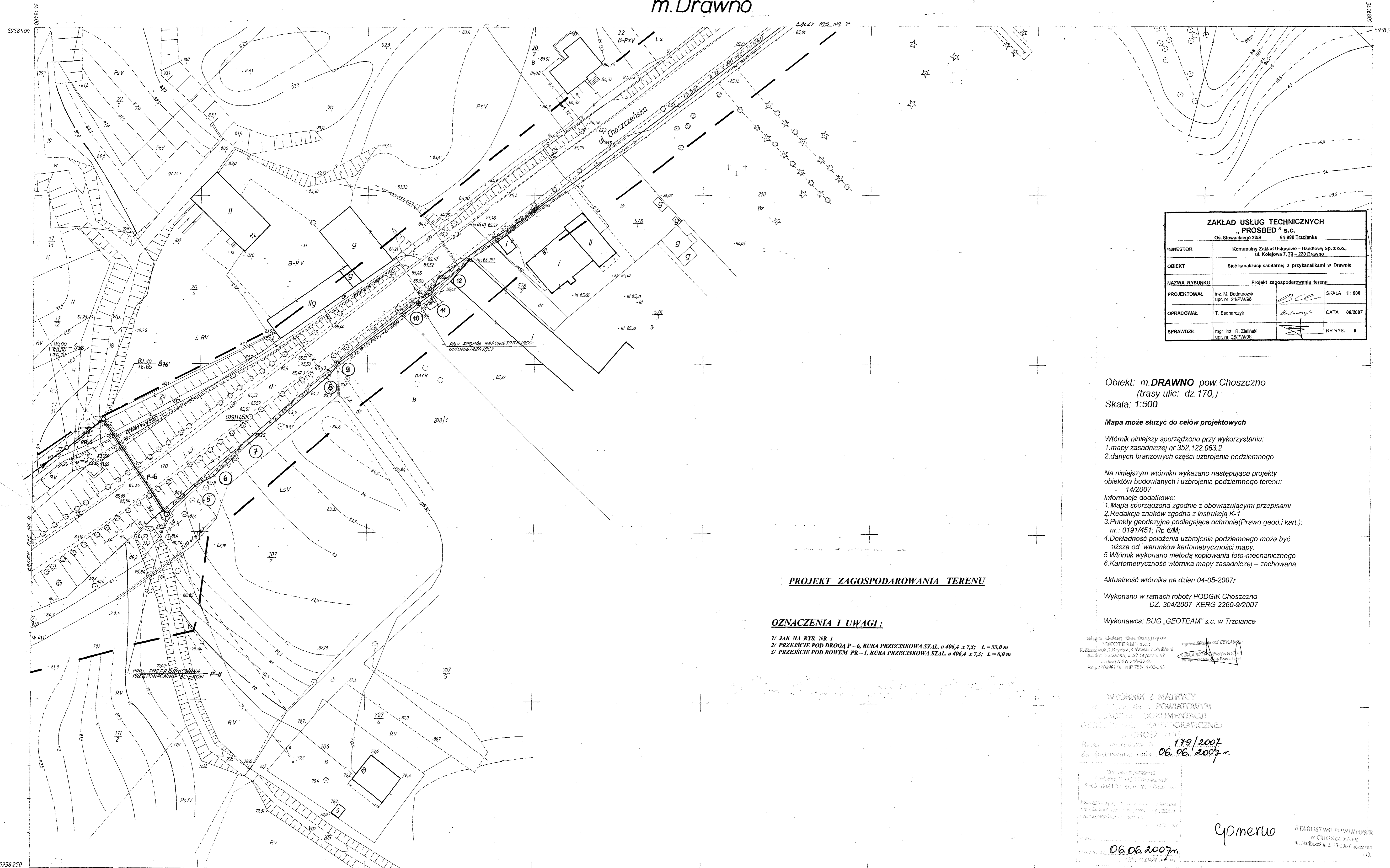
1. Rura przewodowa PVC.
2. Rura przeciskowa stal.
3. Uszczelnienie końcówek pianką poliuretanową na dł. 0,2m.
4. Ślizgi /podpory/ o profilu R=D i głębokości 1/3 do 1/5 D lub system RACI.

### UWAGI:

- 1). Rozstęp pomiędzy podporami:
  - ca 0,70 m dla rur D=63 i 90 mm
  - 1,00 m dla rur D=110 i 160 mm
  - 1,50 m dla rur D=225 i 280 mm
  - 2,00 m dla pozostałych średnic.
- 2). Zestawienie przejść załączono do opisu technicznego.

STAROSTWO POWIATOWE  
w CHOSZCZYNIE  
ul. Nadbrzeżna 2, 73-200 Choszczyna  
(18)

ZAKŁAD USŁUG TECHNICZNYCH „PROSBED” s.c. Os. Słowackiego 22/9 64-980 Trzcianka			
INWESTOR	Komunalny Zakład Usługowo – Handlowy Sp. z o.o., ul. Kolejowa 7, 73 – 220 Drawno		
OBIEKT	Sieć kanalizacji sanitarnej z przykanalikami w Drawnie		
NAZWA RYSUNKU	Przejścia pod drogami		
PROJEKTOWAŁ	inż. M. Bednarczyk upr. nr 24/PW/98	<i>Bede</i>	SKALA
OPRACOWAŁ	T. Bednarczyk	<i>Bednarczyk</i>	DATA 08/2007
SPRAWDZIŁ	mgr inż. R. Zieliński upr. nr 25/PW/98	<i>Zieliński</i>	NR RYS. 31



ZAKŁAD USŁUG TECHNICZNYCH "PROBED" s.c. Os. Słowackiego 22/6 64-980 Trzcianka			
INWESTOR	Komunalny Zakład Usługowo-Handlowy Sp. z o.o., ul. Kolejowa 7, 73-220 Drawno		
OBIEKT	Sieć kanalizacji sanitarnej z przykanalikami w Drawnie		
NAZWA RYSUNKU	Projekt zagospodarowania terenu		
PROJEKTOWAŁ	inż. M. Bednarczyk upr. nr 24/PW/98	<i>[Signature]</i>	SKALA 1:500
OPRACOWAŁ	T. Bednarczyk	<i>[Signature]</i>	DATA 08/2007
SPRAWDZIŁ	mgr inż. R. Zieliński upr. nr 25/PW/98	<i>[Signature]</i>	NR RYS. 6

Obiekt: m. DRAWNO pow. Choszczno  
(trasy ulic: dz. 170.)  
Skala: 1:500

Mapa może służyć do celów projektowych  
Wtórnik niniejszy sporządzono przy wykorzystaniu:  
1. mapy zasadniczej nr 352.122.063.2  
2. danych branżowych części uzbrojenia podziemnego

Na niniejszym wtórniku wykazano następujące projekty obiektów budowlanych i uzbrojenia podziemnego terenu:  
14/2007  
Informacje dodatkowe:  
1. Mapa sporządzona zgodnie z obowiązującymi przepisami  
2. Redakcja znaków zgodna z instrukcją K-1  
3. Punkty geodezyjne podlegające ochronie (Prawo geod. i kart.):  
nr.: 0191/451; Rp 6/M;  
4. Dokładność położenia uzbrojenia podziemnego może być różna od warunków kartometryczności mapy.  
5. Wtórnik wykonano metodą kopiowania foto-mechanicznego  
6. Kartometryczność wtórnika mapy zasadniczej – zachowana

Aktualność wtórnika na dzień 04-05-2007r  
Wykonano w ramach roboty PODGIK Choszczno  
DZ. 304/2007 KERG 2260-9/2007  
Wykonawca: BUG „GEOTEAM” s.c. w Trzciance

Biuro Usług Geodezyjnych  
"GEOTEAM" s.c.  
Kierownik: T. Kryszak, K. Wołosz, Z. Zylinski  
84-402 Trzcianka, ul. 27 Sierpnia 47  
Krajowy REGON 14571216-22-22  
Reg. Sądowy: VIII 753-13-05-043

WTÓRNIK Z MATRYCY  
WYKONANY W SKALACH POWIATOWYM  
CENTRUM DOKUMENTACJI  
GEODEZYJNO-KARTOGRAFICZNEJ  
w CHOSZCZCIE  
Rok wydania: 179/2007  
Zarejestrowano dnia: 06.06.2007 r.

06.06.2007m  
*[Signature]*

STAROSTWO POWIATOWE  
w CHOSZCZCIE  
ul. Nadbrzeżna 2, 73-200 Choszczno  
*[Signature]*

**PROJEKT ZAGOSPODAROWANIA TERENU**

**OZNACZENIA I UWAGI:**

- 1/ JAK NA RYS. NR 1
- 2/ PRZEJŚCIE POD DROGĄ P-6, RURA PRZECISKOWA STAL. o 406,4 x 7,3; L=33,0 m
- 3/ PRZEJŚCIE POD RÓWEM PR-1, RURA PRZECISKOWA STAL. o 406,4 x 7,3; L=6,0 m

352.122.0632  
1:500

MAPA  
Założona w r. 1986 przez  
OKRĘGOWE PRZEDSIĘBIORSTWO GEODEZYJNO-  
KARTOGRAFICZNE w ZIELONEJ GÓRZE

Kierownik ZT Gorzów inż. J. Plichta

0614  
0631

87.08.14  
19/87 352 122

87.08.14  
*[Signature]*

Obiekt: m. **DRAWNO** pow. Choszczno  
(trasy ulic: dz. 170.)  
Skala: 1:500

**Mapa może służyć do celów projektowych**

Wtórnik niniejszy sporządzono przy wykorzystaniu:  
1. mapy zasadniczej nr 352.122.061.4  
2. danych branżowych części uzbrojenia podziemnego

Na niniejszym wtórniku wykazano następujące projekty obiektów budowlanych i uzbrojenia podziemnego terenu:

- brak
- Informacje dodatkowe:
- 1. Mapa sporządzona zgodnie z obowiązującymi przepisami
- 2. Redakcja znaków zgodna z instrukcją K-1
- 3. Punkty geodezyjne podlegające ochronie (Prawo geod. i kart.): nr.: 0190.
- 4. Dokładność położenia uzbrojenia podziemnego może być niższa od warunków kartometryczności mapy.
- 5. Wtórnik wykonano metodą kopiowania foto-mechanicznego
- 6. Kartometryczność wtórnika mapy zasadniczej – zachowana

Aktualność wtórnika na dzień 04-05-2007r

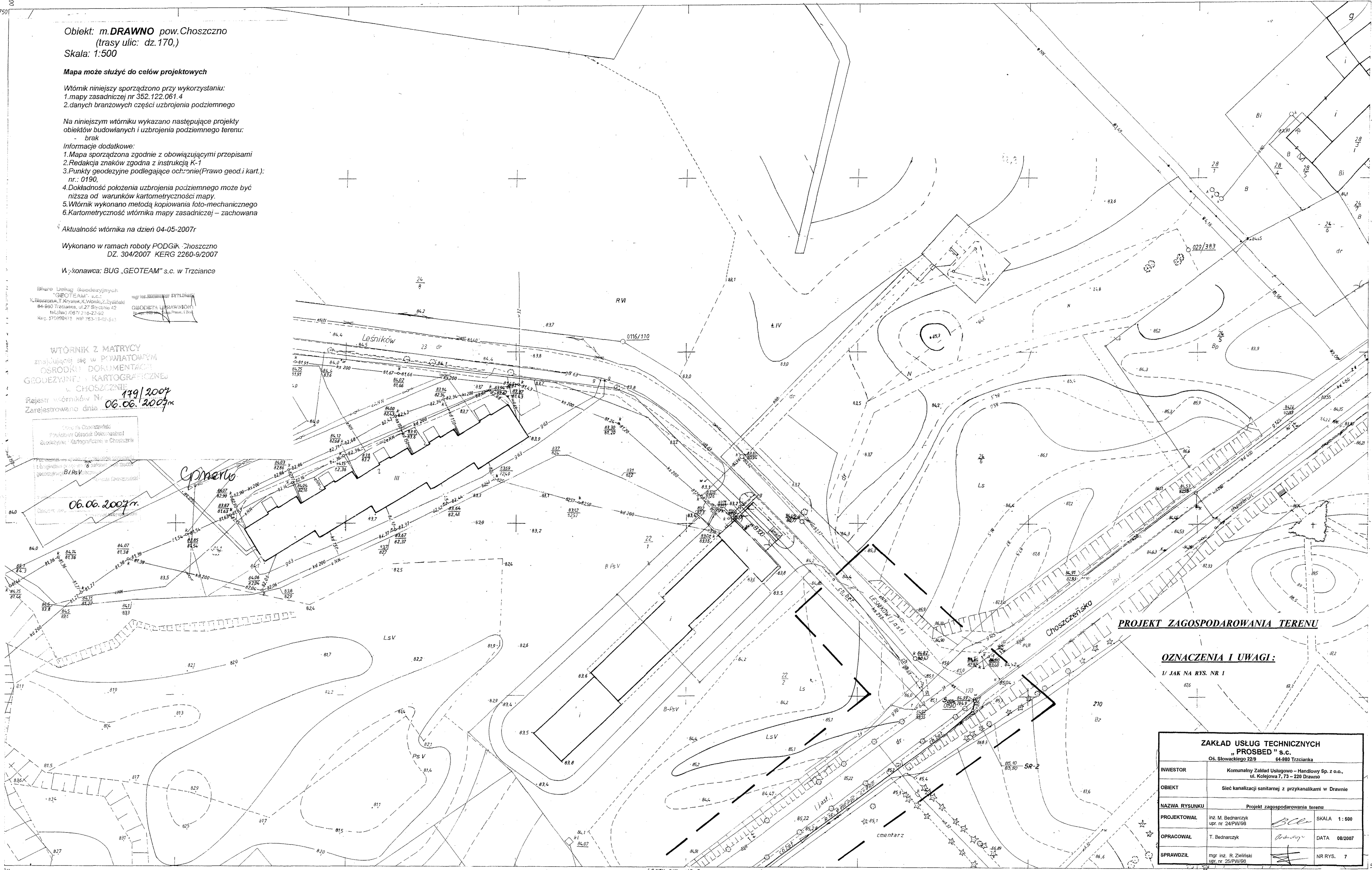
Wykonano w ramach roboty PODGİK Choszczno  
DZ. 304/2007 KERG 2260-9/2007

Wykonawca: BUG „GEOTEAM” s.c. w Trzciance

Główny Urząd Geodezyjny  
"GEOTEAM" s.c.  
ul. Słowackiego 22/9, 64-880 Trzcianka  
tel./fax 067 219 22 00  
REG. 570899115, NIP 753-15-02-543

WTÓRNIK Z MATRYCY  
zawierający się w POWIATOWYM  
OSRODKU DOKUMENTACJI  
GEODEZYJNO-KARTOGRAFICZNEJ  
w CHOSZCZCIE  
Rejestr wtórników Nr 179/2007  
Zarejestrowano dnia 06.06.2007r

Urząd Geodezyjny  
Powiatowy Ośrodek Dokumentacji  
Geodezyjno-Kartograficznej w Choszcznie  
ul. Słowackiego 22/9, 64-880 Trzcianka  
tel./fax 067 219 22 00  
REG. 570899115, NIP 753-15-02-543  
06.06.2007r



**PROJEKT ZAGOSPODAROWANIA TERENU**

**OZNACZENIA I UWAGI:**


1/ JAK NA RYS. NR 1

ZAKŁAD USŁUG TECHNICZNYCH "PROSBED" s.c. Os. Słowackiego 22/9 64-880 Trzcianka	
INWESTOR	Komunalny Zakład Usługowo-Handlowy Sp. z o.o., ul. Kolejowa 7, 73-220 Drawno
OBIEKT	Sieć kanalizacji sanitarnej z przykanalikami w Drawnie
NAZWA RYSUNKU	Projekt zagospodarowania terenu
PROJEKTOWAŁ	inż. M. Bednarczyk upr. nr 24/PW/98
OPRAWOWAŁ	T. Bednarczyk
SPRAWDZIŁ	mgr inż. R. Zieliński upr. nr 25/PW/98
SKALA	1:500
DATA	08/2007
NR RYS.	7

352.122.0614  
1:500

**MAPA**  
Założona w r. 1986 przez  
OKRĘGOWE PRZEDSIĘBIORSTWO GEODEZYJNO-  
KARTOGRAFICZNE w ZIELONEJ GÓRZE

Kierownik: ZT Górzów inż. J. Piechówka



STAROSTWO POWIATOWE  
w CHOSZCZCIE  
ul. Nadbrzeżna 2, 73-200 Choszczno  
(18)



ZACHODNIOPOMORSKI URZĄD  
 WOJEWÓDZKI W SZCZECINIE  
 WYDZIAŁ INFRASTRUKTURY

Znak II - 1000-2107

M.N. 200 DT

Zal. do decyzji z dnia 08.10.2002 r.

ZACHODNIOPOMORSKI ZARZĄD  
 ZAWIADOMIENIE WOJEWÓDZKICH  
 DZIAŁOŚCI OSZALNIC

INSPETKTOR  
 w Wydziale Infrastruktury  
 mgr inż. Dariusz Duntiec

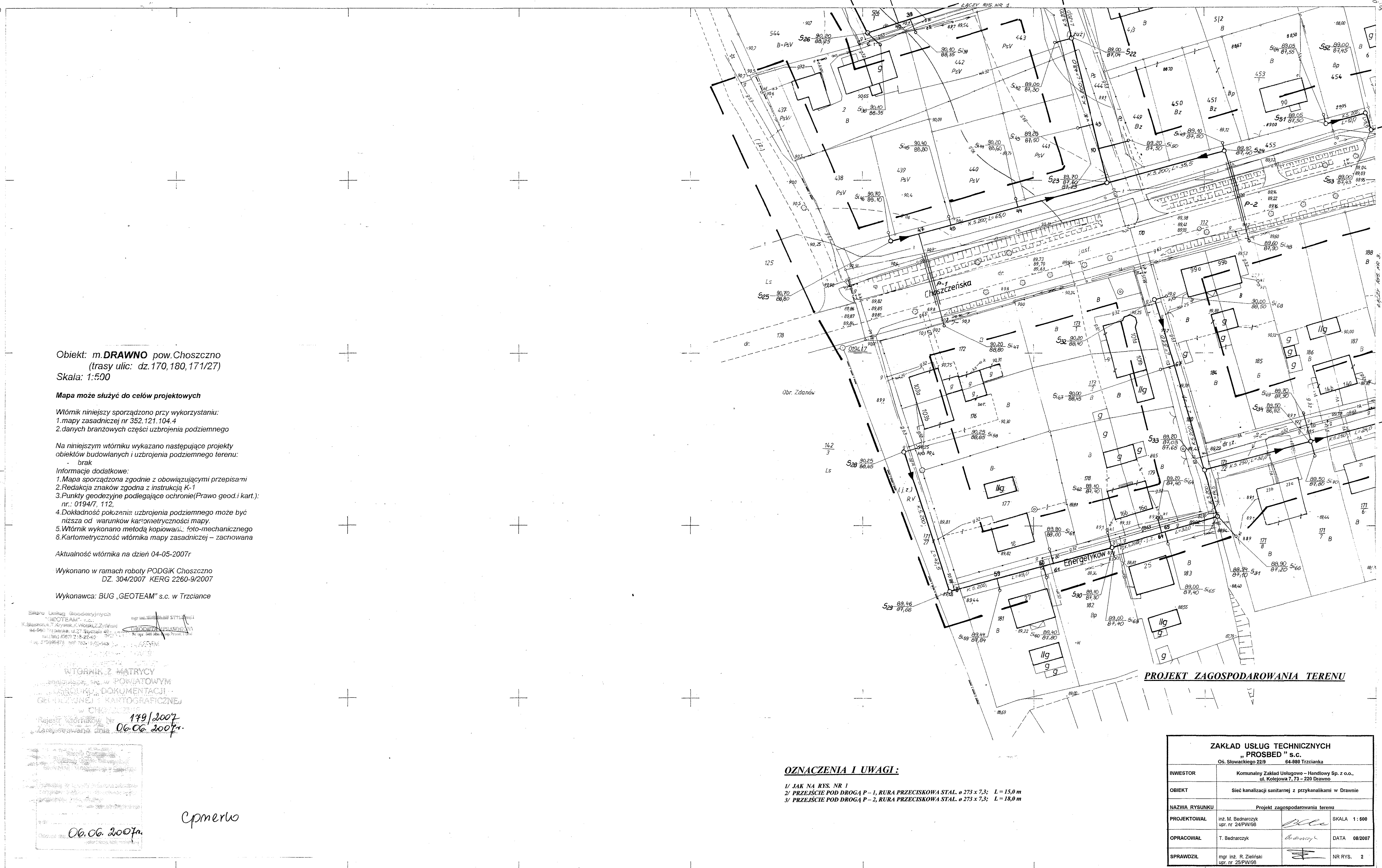
M.

202  
 ZA ZŁOŻENIEM  
 DNOSI

Energetyków 192  
 DT

201  
 539  
 89,91  
 89,11

15-10-2002  
 /data/



Obiekt: m. DRAWNO pow. Choszczno  
(trasy ulic: dz. 170, 180, 171/27)  
Skala: 1:500

Mapa może służyć do celów projektowych

Wtórnik niniejszy sporządzono przy wykorzystaniu:  
1. mapy zasadniczej nr 352.121.104.4  
2. danych branżowych części uzbrojenia podziemnego

Na niniejszym wtórniku wykazano następujące projekty obiektów budowlanych i uzbrojenia podziemnego terenu:  
brak

Informacje dodatkowe:

1. Mapa sporządzona zgodnie z obowiązującymi przepisami
2. Redakcja znaków zgodna z instrukcją K-1
3. Punkty geodezyjne podlegające ochronie (Prawo geod. i kart.): nr.: 01947, 112,
4. Dokładność położenia uzbrojenia podziemnego może być niższa od warunków kartometryczności mapy.
5. Wtórnik wykonano metodą kopiowania - foto-mechanicznego
6. Kartometryczność wtórnika mapy zasadniczej - zachowana

Aktualność wtórnika na dzień 04-05-2007r

Wykonano w ramach roboty PODGİK Choszczno  
DZ. 304/2007 KERG 2260-9/2007

Wykonawca: BUG „GEOTEAM” s.c. w Trzciance

Biuro Usług Geodezyjnych  
„GEOTEAM” s.c.  
K. Szwarc, T. Kowalski, M. Wójski, Z. Zieliński  
44-500 Trzcianka, ul. 27 Sycylii 42  
tel./fax 01087 218-22-40  
fax 01086478 NIP 782-945-948

WTÓRNIK Z MATRYCY  
wykonany wg. w POWIATOWYM  
BIURZE KARTOGRAFICZNEJ I DOKUMENTACJI  
GEODEZYJNEJ I KARTOGRAFICZNEJ  
w CHOSZCZCIE  
Rejestr Wtórników Nr 149/2007  
Zarejestrowana dnia 06.06.2007r.

Cpmerlw

**PROJEKT ZAGOSPODAROWANIA TERENU**

**OZNACZENIA I UWAGI:**

- 1/ JAK NA RYS. NR 1
- 2/ PRZEJŚCIE POD DROGĄ P-1, RURA PRZECISKOWA STAL. ø 273 x 7,3; L = 15,0 m
- 3/ PRZEJŚCIE POD DROGĄ P-2, RURA PRZECISKOWA STAL. ø 273 x 7,3; L = 18,0 m

ZAKŁAD USŁUG TECHNICZNYCH „PROSBED” s.c. Os. Stowackiego 22/9 64-980 Trzcianka	
INWESTOR	Komunalny Zakład Usługowo-Handlowy Sp. z o.o., ul. Kolejowa 7, 73-220 Drawno
OBIEKT	Sieć kanalizacji sanitarnej z przykanalikami w Drawnie
NAZWA RYSUNKU	Projekt zagospodarowania terenu
PROJEKTOWAŁ	inż. M. Bednarczyk upr. nr 24/PW/98
OPRACOWAŁ	T. Bednarczyk
SPRAWDZIŁ	mgr inż. R. Zieliński upr. nr 25/PW/98
SKALA	1:500
DATA	08/2007
NR RYS.	2

352 121. 1044  
1:500

MAPA  
Założona w r. 1986 przez  
OKRĘGOWE PRZEDSIĘBIORSTWO GEODEZYJNO-  
KARTOGRAFICZNE w ZIELONEJ GÓRZE

1042  
352.122.0633

87.08.14  
19/81 352 122

87.08.14

STAROSTWO POWIATOWE  
w CHOSZCZCIE  
ul. Nadrzeźna 2, 73-200 Choszczno  
(18)

