


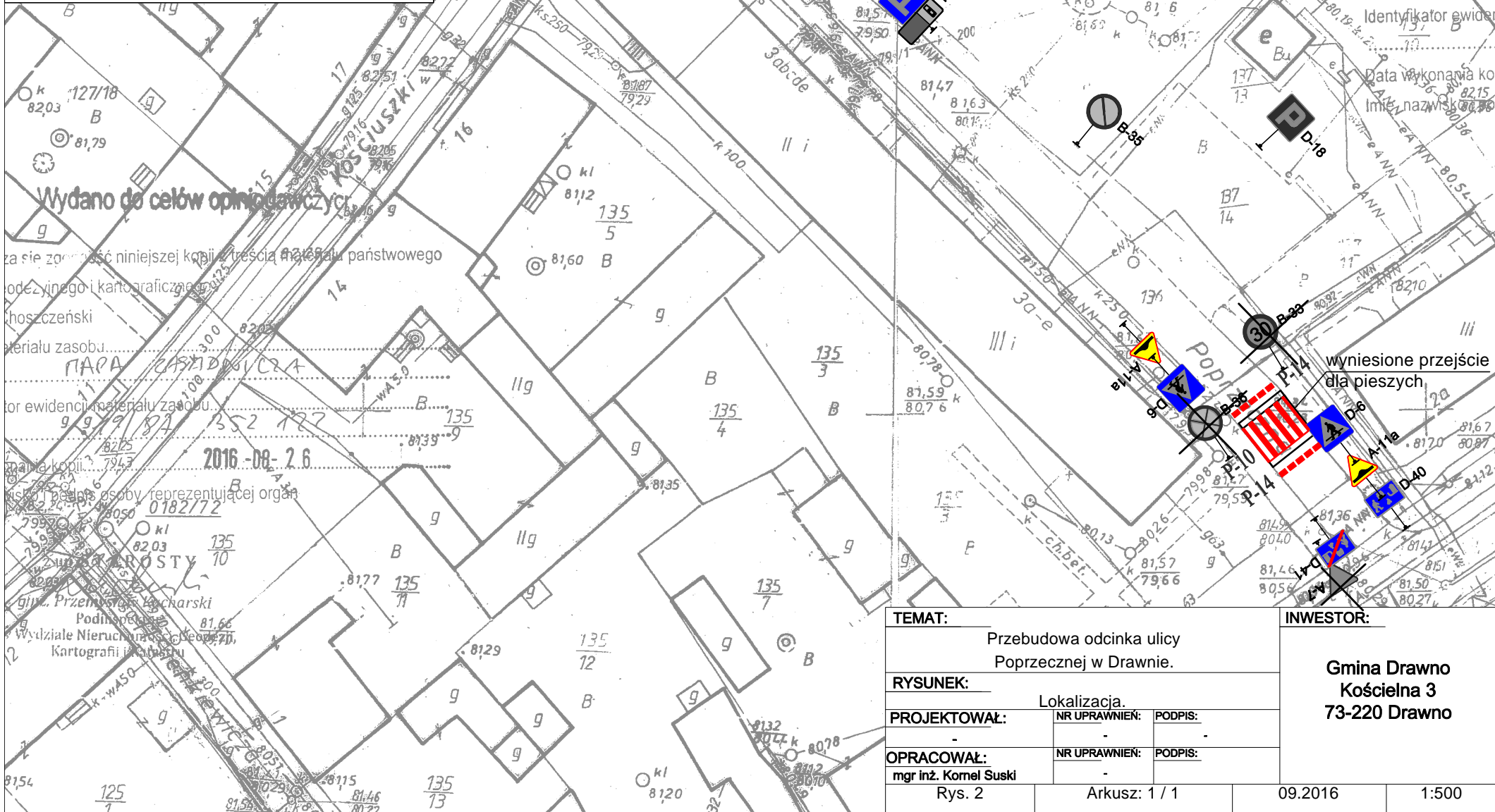


LEGENDA:

-  B-20 oznakowanie istniejące
-  B-20 oznakowanie istniejące do demontażu
-  B-20 oznakowania projektowane



Wydano do celów opiniotwórczych

za się zornić niniejszej kopii treścią materiału państwowego
odezycznego i kartograficznego
choszczeński
materiału zasobu
tor ewidencji materiału zasobu

2016-08-26

osoba reprezentująca organ

główny Przemysław Kucharski
Podinspektor
Wydziałe Nieruchomości Geodezyjne
Kartografii i Informatyki

wyniesione przejście dla pieszych

| | | | |
|----------------------------------------------------|----------------|----------------------------------------------|-------|
| TEMAT: | | INWESTOR: | |
| Przebudowa odcinka ulicy Poprzecznej w Drawnie. | | Gmina Drawno Kościelna 3 73-220 Drawno | |
| RYSunEK: | | Lokalizacja. | |
| PROJEKTOWAŁ: | NR UPRAWNIENI: | PODPIS: | |
| OPRACOWAŁ: | NR UPRAWNIENI: | PODPIS: | |
| mgr inż. Kornel Suski | | | |
| Rys. 2 | Arkusz: 1 / 1 | 09.2016 | 1:500 |