

# Plan Odnowy Miejscowości Brzeziny na lata 2008 – 2015 Gmina Drawno



zdjęcie nr 1 \*

**Szczecin, marzec 2008r.**

dokument opracowała firma:

**ECD Europejskie Centrum Doradcze, Dariusz Klityński**

**Oddział Poznań**  
ul. Stefana Batorego 82a/4  
60-687 Poznań  
tel.: (061) 821 74 02  
fax. (061) 642 15 06

**Oddział Szczecin**  
ul. Bohaterów Warszawy 34/35  
70-340 Szczecin  
tel.: (091) 886 00 05  
ew. mobil.: 0 501 017 281

e-mail: [biuro@ecd.az.pl](mailto:biuro@ecd.az.pl)  
[www.ecd.az.pl](http://www.ecd.az.pl)

## Spis treści

<b>Spis treści</b> .....	<b>2</b>
<b>1. Wstęp</b> .....	<b>4</b>
<b>2. Ogólna charakterystyka miejscowości Brzeziny</b> .....	<b>5</b>
2.1. Położenie .....	5
2.2. Historia i teraźniejszość .....	6
<b>3. Analiza zasobów miejscowości</b> .....	<b>10</b>
3.1. Inwentaryzacja zasobów społecznych .....	10
3.1.1. Ludność .....	10
3.1.2. Szkolnictwo .....	13
3.1.3. Obsługa ludności .....	15
3.1.4. Kultura, sport i turystyka .....	15
3.1.5. Rolnictwo .....	18
3.2. Inwentaryzacja zasobów infrastrukturalnych .....	18
3.2.1. Drogi .....	19
3.2.2. Gazyfikacja .....	20
3.2.3. Wodociągi i kanalizacja .....	20
3.2.4. Gospodarka odpadami .....	20
3.2.5. Telefonizacja i Internet .....	20
3.2.6. Energetyka .....	21
3.2.7. Ciepło .....	21
<b>4. Analiza SWOT</b> .....	<b>22</b>
<b>5. Wizja rozwoju miejscowości Brzeziny – cel nadrzędny</b> .....	<b>23</b>
<b>6. Arkusz planowania długoterminowego</b> .....	<b>23</b>
6.1. Poprawa wizerunku centrum wsi .....	23
6.2. Rozwój infrastruktury na terenie wsi .....	23
6.3. Rozwój świadomości społeczeństwa w tworzeniu lokalnych warunków tworzenia gospodarki rynkowej .....	24
6.4. Restrukturyzacja i modernizacja rolnictwa .....	24
6.5. Poprawa warunków życia społeczeństwa lokalnego .....	25
6.6. Podniesienie jakości kapitału ludzkiego wśród młodzieży i dorosłych .....	25

6.7.	Wykorzystanie walorów środowiska naturalnego i dziedzictwa kulturowego dla potrzeb rozwoju turystyki i rekreacji.....	26
6.8.	Wykorzystanie bliskości Szczecina w celu rozwoju gospodarczego i promocji regionu.....	26
6.9.	Utrzymanie i wzmocnienie tożsamości miejscowości oraz wartości życia wiejskiego.....	26
<b>7.</b>	<b>Arkusze planowania krótkoterminowego.....</b>	<b>27</b>
<b>8.</b>	<b>Opis planowanych przedsięwzięć – wizja odnowy wsi.....</b>	<b>27</b>
<b>9.</b>	<b>Zarządzanie.....</b>	<b>37</b>
<b>10.</b>	<b>Zgodność Planu Odnowy Miejscowości z dokumentami wyższego rzędu .....</b>	<b>37</b>

## 1. Wstęp

Plan Odnowy Miejscowości Brzeziny to dokument, który określa strategię działań w sferze społeczno-gospodarczej na lata 2008-2015 dla wskazanej wsi. Podstawą opracowania planu jest Plan Rozwoju Lokalnego Gminy Drawno, oraz dane wewnętrzne przekazane na podstawie zebranych wiejskich i własnych statystyk oraz opracowania Studium uwarunkowań i kierunków zagospodarowania przestrzennego Gminy Drawno.

Niniejsze opracowanie zawiera charakterystykę miejscowości, historię, która ukazuje bogatą przeszłość tych ziem, analizę zasobów służącą przedstawieniu stanu rzeczywistego, analizę SWOT czyli mocne i słabe strony miejscowości, planowane kierunki rozwoju, a także planowane przedsięwzięcia wraz z szacunkowym kosztorysem i harmonogramem planowanych działań.

Plan Odnowy Miejscowości Brzeziny ma przede wszystkim przyczynić się do podniesienia standardu życia i pracy we wskazanej miejscowości poprzez m.in. realizację określonych priorytetowych inwestycji. Planowane przedsięwzięcia mają zaktywizować mieszkańców do działań prospołecznych, a w konsekwencji przyczynić się do podniesienia atrakcyjności całej miejscowości. Poszczególne inwestycje wskazane poniżej mają mieć na celu odnowę całej miejscowości przyczyniając się tym samym do podniesienia morale jej mieszkańców, a także zwłaszcza polepszenia warunków bytowych. Podejmowane działania w znacznym stopniu umożliwią również zachowanie szeroko pojętego dziedzictwa kulturowego przyczyniając się tym samym do odnowy i rozwoju wsi, jaką jest miejscowość Brzeziny.

Mieszkańcy Brzezin poprzez realizację tego planu będą mogli pozyskać środki zewnętrzne dla jeszcze lepszego rozwoju wsi w ramach Programu Rozwoju Obszarów Wiejskich na lata 2007 - 2013, działanie – „Odnowa i rozwój wsi” oraz działanie „Podstawowe usługi dla gospodarki i ludności wiejskiej”.

Plan ten jest planem otwartym, który w zależności od potrzeb i uwarunkowań finansowych będzie mógł być aktualizowany w każdym momencie.

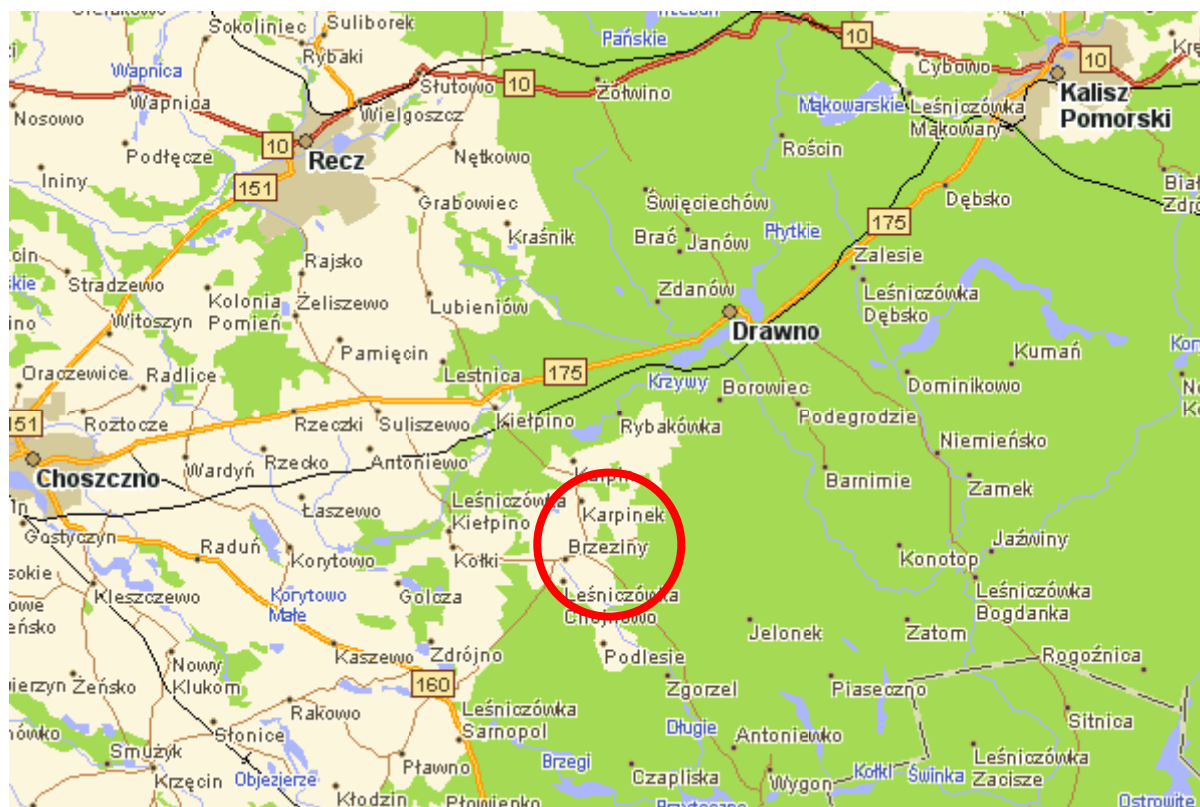
Takie sformułowanie pozwala także na pewną swobodę, jeśli chodzi o możliwość dopisywania nowych działań, a także zmienianie kolejności ich realizacji w latach 2008-2015 w zależności od uruchomienia i dostępu do funduszy strukturalnych. Celowość ta będzie również zachowana przy innych pozabudżetowych środkach dostępnych na rynku polskim dla samorządów jako beneficjentów.

## 2. Ogólna charakterystyka miejscowości Brzeziny

### Położenie

Gmina Drawno i miejscowość Brzeziny położona jest w południowej części województwa zachodniopomorskiego, w powiecie choszczeńskim, na zachodnim skraju Puszczy Drawskiej, na pograniczu Pojezierza Myśliborskiego i Wałeckiego, w strefie o wysokich walorach krajobrazowych i rekreacyjnych. Od północy graniczy z gminą Kalisz Pomorski, od strony północno – zachodniej z gminą Recz, od zachodu z gminą Choszczno, od wschodu z Człopą i Tuczнем, natomiast od południa z gminami: Bierzwnik i Dobiegniew

**Brzeziny** – to duża wieś sołecka położona przy drodze Choszczno — Bamimie, 10 km na pld.- zach. od Drawna, przy zachodnim krańcu Puszczy Drawskiej.



Źródło: opracowanie własne na podstawie [www.szukacz.pl](http://www.szukacz.pl)

Bezpośrednie otoczenie wsi wykorzystywane jest rolniczo (pola uprawne, łąki, pastwiska). Wielkim bogactwem jest czyste środowisko, w tym piękne czyste jeziora, co daje szansę na przyszłość w rozwoju miejscowości w kierunku turystycznym.

## Historia i teraźniejszość

**Brzeziny** - nazwa niemiecka: Berkenbrügge (tłum. polskie: brzozowa kładka, brzozowy most) lub Jacobsdorf (wieś Jakuba), przynależność administracyjna: powiat choszczański Województwo Zachodniopomorskie.

Pierwsze ślady osadnicze w tym miejscu pochodzą z epoki kamienia, podobnie jak większość osad po raz pierwszy lokowana w XIII wieku, później opustoszała. W latach 1551 — 1565 w ramach akcji kolonizacyjnej prowadzonej przez Riidigera Wedla z Drawna wieś ponownie założono na 59 łanach — przy czym część starej wsi istniała. W 1569 roku Wedel na 12 łanach założył folwark wraz z owczarnią. Obecnie we wsi znajduje się 70 zabudowań. Wieś o układzie owalnicy.

### Pałac z XVIII w.



zdjęcie nr 2 \*

Zabudowa — na zachód od kościoła barokowy pałac z XVIII wieku, w części przebudowany w XIX wieku, o bogatym wystroju elewacji. Użytkowany najpierw przez Rolniczą Spółdzielnię Produkcyjną i zrujnowany. Od 1967 roku mieści się w nim Dom Pomocy Społecznej dla upośledzonych dziewcząt prowadzony przez siostry benedyktyнки.

Do pałacu prowadzi od południa brukowana droga obsadzona nielicznymi brzozami — była to dojazdowa droga do założenia. Pałac otaczał ładnie utrzymany park, całość otoczona metalowym kutym ogrodzeniem na podmurówce. Za pałacem szczytem do drogi stoi oficyna - ob. dom Nr 63, otynkowany, ceglany z dachem dwuspadowym krytym dachówką ceramiczną zakładkową.

W całej wsi dominują domy ustawione szerokim frontem względem drogi, odsunięte od niej, przed nimi ogródki kwiatowe grodzone płotami sztachetowymi, czasami jak brak miejsca, ogródków nie ma. Droga wiejska brukowana obsadzona lipami. Domy nieduże o elewacjach 4 - osiowych, okna w ozdobnych opaskach z tynku, dachy dwuspadowe z dachówką ceramiczną zakładkową, często z nową stolarką, elewacje domów otynkowanych pomalowane, a całe obejście domów zadbane.

W północnej części wsi domy szerokofrontowe przy nieutwardzonej drodze wiejskiej. Przed domami niewielkie drewniane ganki bez wyróżniających cech zdobniczych, malowane zieloną farbą. W tej części wsi znajdują się nieliczne domy ustawione szczytem do drogi - tzw. wąskofrontowe ustawienie.

We wschodniej części budynek leśniczówki murowanej z cegły z dachem dwuspadowym krytym dachówką, od tyłu mały budynek gospodarczy.

Wnętrze wsi zajmuje duże nawsie. Od wschodu zamyka go drewniana stodoła, za nią usytuowany dom mieszkalny i nowy sklep. Dalej przy południowej drodze wiejskiej na terenie nawsia dwa domy Nr 36 A i B — ceglane. Jeden z nich piętrowy, ze sklepem, drugi parterowy z wystawką, dachy pokryte karpówką. Na środku nawsia przy południowej drodze stoi ceglany piętrowy budynek szkoły podstawowej, podpiwniczony na podmurówce kamiennej z dwuspadowym dachem.

Obok boisko i teren przyszkolny ogrodzony płotem z siatki drucianej zamkniętej w pola z kątowników stalowych, malowanych różnokolorowymi farbami.

### Kościół p.w. Nawiedzenia NMP



zdjęcie nr 3 \*

W zachodniej części nawsia otoczony dość dużym placem kościół poewangelicki p. w. Nawiedzenia Najświętszej Marii Panny, pierwotnie konstrukcji szachulcowej, obecnie ściany murowane z nabitymi deskami imitujące konstrukcję szachulcową.

Od zachodu nagrobki dzieci właścicieli majątku w Brzezinach i fragment pomnika ku czci ofiar z I wojny zniszczonego w 1945 roku. Od zachodu nawsie zamknięte ładnym starodrzewem.

Stan zachowania: Układ wsi zachowany, pewne zaniedbanie widoczne w zabudowie po północnej stronie nawsia, nowe obiekty w południowej części, większość domów i obiektów zadbana, chociaż nie zawsze prawidłowo wykonane przebudowania. Wieś w 1895 r. miała 73 domy, 89 budynków, zamieszkiwało ją 415 osób, do gminy Miejskiej należało 1056,5 ha. Obręb dworski liczył 10 domów, 36 budynków, 129 osób, zajmował 2651,6 ha. Na rozstaju dróg do Karpina i Koloni Gacki stał wiatrak, na pn. od niego była piaskownia. W 1989 roku obręb geodezyjny Brzeziny wynosił 1853 ha; w tym 1224 ha zajmowały lasy, 362 ha było użytkowane przez PGR; 267 ha stanowiły inne grunty.

W chwili obecnej miejscowość Brzeziny zarządzana jest przez Sołtysa – Pana Mieczysława Grzesika. Całą Gminą natomiast kieruje Pan Burmistrz Ireneusz Rzeźniewski.

**Ważnymi obiektami istniejącymi dziś na terenie miejscowości Brzeziny są:**

- a) Kościół pw. Najświętszej Marii Panny
- b) Park Pałacowy
- c) Pałac z XVIII w – ob. Dom Pomocy Społecznej
- d) Budynek szkolny (oddział)
- e) 2 cmentarze
- f) 2 ujęcia wody
- g) Oczyszczalnia ścieków – korzeniowa
- h) 8 mieszkań komunalnych
- i) Bar gastronomiczny i kawiarnia
- j) 23 gospodarstwa rolne
- k) 4 pojemniki do selektywnej zbiórki odpadów (Pet – 2 szt., szkło – 2 szt.)

Zestawienie **wartości kulturowych miejscowości Brzeziny** prezentuje poniższe zestawienie:

Występujący obiekt	Miejscowość – Brzeziny
Kościół	Tak
Pałac, Dwór	Tak
Zabudowa Przemysłowa	Tak
Zabudowa Komunalna	Tak
Zabudowa Gospodarcza	Tak
Parki	Tak
Cmentarz	Tak
Stanowiska Archeologiczne	Nie
Układ przestrzenny	Tak
Mury	Nie
Obiekty wpisane lub planowane do wpisu do rejestru zabytków	Tak

źródło: opracowanie własne na podstawie danych z Planu Rozwoju Lokalnego

Zestawienie obszarów i obiektów zabytkowych planowanych bądź wpisanych do wpisu do rejestru zabytków:

Miejscowość	Obiekt	Datowanie	Numer rejestru
Brzeziny	Kościół i wieża kościoła pw. Nawiedzenia NMP	1755 r.	287
Brzeziny	Pałac ob. DPS	XVIII w., rozbudowany 1 ćw. XX w., remontowany w latach 90 XX w.	302



Zestawienie obiektów wpisanych do ewidencji konserwatorskiej:

Miejscowość	Obiekt	Datowanie
Brzeziny	Cmentarz	k. XVIII
Brzeziny	Cmentarz protestancki ob. katolicki	XIX w.
Brzeziny	Park pałacowy ob. użytkowany przez DPS	XIX w.
Brzeziny	Szkoła	XIX / XX w.
Brzeziny	Dom bez numeru	XVIII w.
Brzeziny	Dom nr 6	XVIII w.
Brzeziny	Dom nr 15	XIX w.
Brzeziny	Zagroda nr 16 (Dom nr 16 oraz przedogródek)	k. XIX w.
Brzeziny	Dom nr 18	XIX / XX w.
Brzeziny	Dom nr 19	lata 20 – 30 XX w.
Brzeziny	Zagroda nr 20, w tym: - dom nr 20 - stodoła	lata 20 - 30 XX w. lata 20 - 30 XX w.
Brzeziny	Dom nr 21	pocz. XX w.
Brzeziny	Zagroda nr 24, w tym: - dom nr 24 - budynek gospodarczy - szopa drewniana	pocz. XX w.
Brzeziny	Leśniczówka	lata 20 – 30 XX w.
Brzeziny	Dom nr 30	lata 20 – 30 XX w.
Brzeziny	Zagroda nr 31, w tym: - dom nr 31 - stodoła ob. częściowo budynek mieszkalny	XIX w.
Brzeziny	Dom nr 32	XIX w. rozbudowany l. 30 XX w.
Brzeziny	Dom nr 36	l. 30 XX w.
Brzeziny	Sklep nr 38	l. 30 XX w.
Brzeziny	Dom nr 40	XIX w.
Brzeziny	Dom nr 42	XIX w.
Brzeziny	Zagroda nr 43, w tym: - budynek gospodarczy - dom nr 43	XIX w.
Brzeziny	Dom nr 44	XX w.
Brzeziny	Dom nr 46/47	XIX / XX w.
Brzeziny	Zagroda nr 49, w tym: - dom nr 49 - budynek gospodarczy nr 49	XIX w. XIX / XX w.
Brzeziny	Dom nr 50	XIX / XX w.
Brzeziny	Dom mieszkalno – gospodarczy nr 51 (pomocnicze gospodarstwo rolne przy DPS)	pocz. XX w.

źródło: opracowanie własne na podstawie danych Gminy Drawno

### 3. Analiza zasobów miejscowości

#### Inwentaryzacja zasobów społecznych

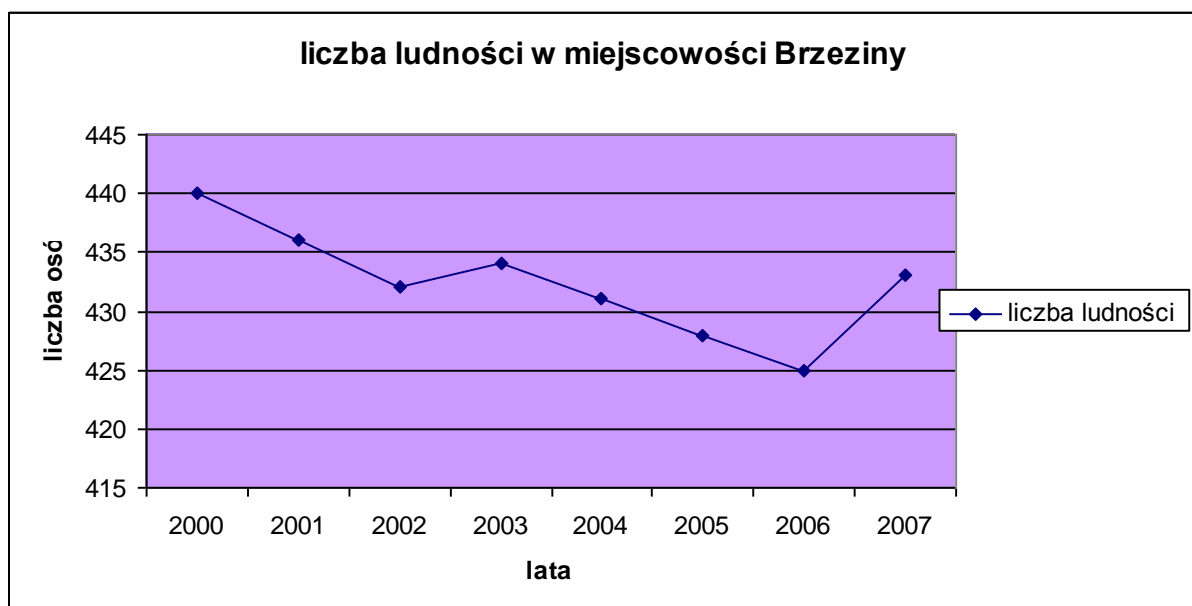
##### Ludność

Brzeziny to średniej wielkości miejscowość. Liczy 433 mieszkańców. Społeczność ta charakteryzuje się wysokim zróżnicowaniem wiekowym. Także struktura zawodowa nie jest jednorodna. Wynika to z jednej strony z rolniczego charakteru miejscowości, o którym decyduje starsza część społeczności, z drugiej zaś młodszy rezygnują z pracy na roli na rzecz innych form zatrudnienia, które uzyskują w okolicznych zakładach pracy oraz prywatnych firmach, ze szczególnym uwzględnieniem miasta Szczecina.

Na zróżnicowanie zawodowe w dużym stopniu wpływa również poziom wykształcenia. Należy nadmienić, iż społeczność lokalna wykazuje wysoką aktywność na rynku pracy, tłumioną jednak przez czynniki strukturalne. Coraz liczniej reprezentowani są również prywatni przedsiębiorcy prowadzący działalność na własny rachunek. Niestety przybywa i bezrobotnych.

Znaczną część mieszkańców stanowią ludzie mieszkający tu wiele, wiele lat, których korzenie życiowe są mocne. Ze względu na przesiedleńczy charakter wielu rodzin pomiędzy rodzinami istnieją silne więzi społeczne, które dają o sobie znać zwłaszcza w trakcie okazywania wzajemnej pomocy.

Tak jak w innych częściach kraju – tak i tu wielu mieszkańców emigruje do innych, większych miejscowości w celu poszukiwania pracy. Znajdując lepsze źródło utrzymania przenoszą się oni np. do Szczecina, Poznania, Wałcza czy pobliskiego Drawskiego Pomorskiego, Kalisza Pomorskiego. Duża część młodych ludzi wyjeżdżając na studia również zostaje w centrach oferujących im lepsze warunki życia. Są to przeważnie Szczecin, Poznań, Warszawa. Liczba ludności w Brzezinach w ostatnich 7 latach:



źródło danych: dane uzyskane od Gminy Drawno

Biorąc pod uwagę powyższe dane zauważyć należy nierównomierną tendencję spadków i wzrostów liczby ludności. Pomiedzy latami 2000 – 2007 wystąpiły wahania w ilości 15 osób, co nie jest liczbą wymuszającą konieczność poszukiwania rozwiązań dla negatywnej tendencji. Pomimo wielu wahań zauważalna jest jednak tendencja wzrostowa na terenie miejscowości, co daje przypuszczenia na przyszłość o zwiększającej się liczbie ludności. Sytuacja taka może być również wynikiem rozwoju miejscowości w kierunku agroturystyki, która na terenie miejscowości rozwija się bardzo dynamicznie.

**Na terenie gminy Drawno a tym samym miejscowości Brzeziny stopa bezrobocia kształtuje się między 12% a 13% jeżeli mowa o ludności w wieku produkcyjnym.** Na dzień 30.09.2007 zarejestrowanych w Powiatowym Urzędzie Pracy w Choszcznie było 430 osób.

Ponad połowa bezrobotnych to kobiety (58,6%). Niekorzystnym zjawiskiem jest także duży odsetek kobiet mieszkających na wsi, których w badanym okresie było aż 150, spośród 250 bezrobotnych kobiet ogółem.

Poniżej przedstawiono zestawienie osób bezrobotnych na tle powiatu choszczeńskiego. Stan na dzień 30 września 2007r.:

Miasto / Gmina	ogółem	kobiety	zamieszkali na wsi ogółem	zamieszkali na wsi kobiety	wskaźnik bezrobocia
Gmina Bierzwnik	384	224	384	224	12,9%
Gmina Choszczno	1375	835	501	309	9,4%
MG Drawno	430	252	252	150	12,7%
MG Krzęcin	342	183	342	183	14,3%
MG Pelczyce	703	407	452	273	13,6%
MG Recz	510	307	303	179	13,9%
<b>Powiat Choszczeński</b>	<b>3744</b>	<b>2208</b>	<b>2234</b>	<b>1318</b>	<b>11,6%</b>

źródło: dane z Urzędu Pracy w Choszcznie

Aby pomóc w problemach różnej skali Gmina Drawno powołała Miejsko - Gminny Ośrodek Pomocy Społecznej z siedzibą w miejscowości Drawno. Ośrodek ten spełnia swoje zadania statutowe udzielając świadczeń i zasiłków mieszkańcom Gminy, także zamieszkującym miejscowość Brzeziny. W ostatnim roku (2007) liczbę i skalę pomocy oszacowano na kwotę 2.775.840,20 zł. dla 1414 osób.

Szczegółową analizę świadczeń wskazano w poniżej:

Środki finansowe przeznaczone na realizację zadań	własnych	zleconych	Razem
świadczenia rodzinne i ubezpieczenia społeczne	7 963,00 zł.	1.708 335,00 zł.	1.716 298,00 zł.
zasiłki zdrowotne	-	14 765,20 zł.	14 765,20 zł.
zasiłki stałe	29 000,00 zł.	175 611,00 zł.	204 611,00 zł.
zasiłki celowe	11 919,00 zł.	54 556,00 zł.	66 475,00 zł.
środki z funduszu p/alkoholowego z przeznaczeniem na dożywianie dzieci	11 770,00 zł.	-	11 770,00 zł.
dożywianie, dotacja celowa z rezerwy celowej - Szczecin	103 230,00 zł.	-	103 230,00 zł.
dotatki mieszkaniowe	260 755,00 zł.	-	260 755,00 zł.
utrzymanie M-GOPS	287 096,00 zł.	-	287 096,00 zł.
specjalistyczne usługi opiekuńcze	23 840,00 zł.	33 000,00 zł.	56 840,00 zł.
Środowiskowy Dom Samopomocy	-	54 000,00 zł.	54 000,00 zł.
<b>RAZEM</b>	<b>735 573,00 zł.</b>	<b>2 040 267,20 zł.</b>	<b>2.775 840,20 zł.</b>
Procentowy udział w budżecie gminy	6,00 %	16,77 %	22,77 %

Źródło: dane M-GOPS w Drawnie.

Z powyższej tabeli wynika, iż najwięcej zasiłków udzielanych jest w zakresie zasiłków rodzinnych. W roku 2006 była to kwota wypłaconych świadczeń w wysokości 1.716.298 zł. oraz na dodatki mieszkaniowe w wysokości 260.755,00 zł.

Na kolejnym miejscu znalazły się zasiłki stałe na kwotę 204.611,00 zł., a także dożywianie i dotacje celowe z rezerwy celowej w wysokości 103.230,00 zł. **Liczba rodzin korzystających z pomocy Miejsko - Gminnego Ośrodka Pomocy Społecznej z terenu miejscowości Brzeziny szacowana jest na 26 rodzin.**

Skala istniejących problemów w Gminie co roku jest niemalże ta sama. Częstym zjawiskiem udzielania pomocy jest także pomoc dla osób niepełnosprawnych chcących podjąć naukę bądź kontynuować naukę albo też jednorazowa zapomoga z tytułu urodzenia dziecka, która weszła w życie w roku 2006. Prowadzone w terenie rozmowy z mieszkańcami miejscowości Brzeziny, a także całej Gminy pozwalają trafnie diagnozować stan obecny i eliminować zjawiska nieuzasadnionej potrzeby udzielania świadczeń społecznych. Dzięki temu środki pieniężne nie są marnotrawione, a trafiają w odpowiednie ręce, które faktycznie tej pomocy potrzebują.

Pozytywne kryteria oceny poziomu życia mieszkańców wyznaczają:

- wskaźnik bezrobocia,
- korzystna dostępność do usług podstawowych,
- wysoki na tle województwa standard wyposażenia mieszkań.

Natomiast do negatywnych zjawisk w sferze poziomu społecznego mieszkańców należą:

- znaczne dysproporcje pomiędzy poszczególnymi wsiami w dziedzinie zatrudnienia,
- ujemne saldo migracji,
- niewystarczająca liczba miejsc pracy na terenie gminy (wyjazdy do pracy),
- znaczne zagęszczenie mieszkań i niezadawalający stan techniczny zabudowy.

### **Szkolnictwo**

Ustawa o systemie oświaty nałożyła na gminy obowiązek prowadzenia przedszkoli, klas zerowych oraz szkół podstawowych i gimnazjum. Obowiązek ten gmina realizuje jako zadanie własne o charakterze obligatoryjnym wynikającym bezpośrednio z ustawy o samorządzie gminnym. Na terenie Gminy Drawno położone są 3 placówki oświatowe: przedszkole, szkoła podstawowa oraz Gimnazjum Publiczne.

Poniżej przedstawiono szczegółowy opis placówek oświatowych:

a) **Gimnazjum Publiczne im. Saperów Polskich w Drawnie**. Pod okiem 22 nauczycieli (w tym 15 zatrudnionych w pełnym wymiarze) uczy się 253 gimnazjalistów.

W ramach Gimnazjum na terenie gminy działa 10 oddziałów. W roku 2006 na stypendia dla uczniów przeznaczona została kwota 1.490.766 zł. Uczniowie Gimnazjum kontynuują naukę w szkołach średnich głównie w Choszcznie i Kaliszu Pomorskim.

W ciągu roku szkolnego Gimnazjum organizuje wiele imprez sportowych, które mają głównie charakter międzyszkolny bądź powiatowy w tym biegi uliczne, Powiatowy Konkurs Recytatorski oraz wiele innych. Ponieważ budynek Gimnazjum zlokalizowany jest obok budynku Szkoły Podstawowej dzieci wspólnie korzystają z istniejącej bazy sportowej.

Plac wokół budynku Gimnazjum jest zagospodarowany i pomimo bliskiej styczności z drogą wewnętrzną jest bezpiecznie. Ulica ta należy bowiem do rzadko uczęszczanych.

b) **Szkoła Podstawowa im. Stefana Żeromskiego w Drawnie** - ma ogółem 16 oddziałów (sześć szkolnych). Uczy się w niej ogółem 330 dzieci pod dydaktyczną opieką 21 nauczycieli (w tym 26 zatrudnionych na pełnych etatach). W ostatnim roku na stypendia dla uczniów przeznaczono kwotę 1.820.846 zł.

Choć budynek szkoły jest stary i przysparza stałej troski i wydatków gminy na ten cel jest dla swoich wychowanków bezpieczny.

Uczniowie gminy Drawno mogą rozwijać swoje uzdolnienia w ramach zajęć pozalekcyjnych w klubach sportowych oraz kołach przedmiotowych i zainteresowań, takich jak: koła plastyczne, teatralne, SKS-y, koła informatyczne, matematyczne, polonistyczne, historyczne oraz wiele innych.

Wśród imprez organizowanych przez Szkołę Podstawową charakter cykliczny mają m.in. Inauguracja Sportowego Roku Szkolnego, Tydzień Patrona Szkoły, Pasowanie pierwszoklasistów na uczniów, Góra Grosza, Mikołajkowy turniej dla klas I-III, udział w Wielkiej Orkiestrze Świątecznej Pomocy, Pasowanie na Czytelnika, Dzień Matematyki, Dzień Ziemi, Imieniny Książki oraz Majówka na Zamku.

c) **Przedszkole Miejskie w Drawnie** – uczęszcza do niego 94 dzieci. Placówka posiada 4 oddziały na terenie gminy. Na potrzeby prowadzenia placówki zatrudnionych jest 7 osób, w tym 5 na pełen etat. Koszty funkcjonowania przedszkola pochłonęły w ubiegłym roku kwotę 427.720 zł.

Dzienny czas pracy poszczególnych oddziałów jest różny, dostosowany do potrzeb rodziców oraz dowozów dzieci.

W przedszkolu dzieci mają możliwość uczestniczenia w zajęciach religii oraz zajęciach muzyczno - rytmicznych.

Swoje umiejętności aktorskie, plastyczne, muzyczne, ruchowe dzieci przedstawiają w pracach plastycznych, zabawach, zajęciach ogólnorozwojowych oraz w różnorodnych uroczystościach przedszkolnych, których obchody są tradycją przedszkola (np. Sprzątanie Świata, Święto Drzewa, Mikołajki, Jasełka Noworoczne, Dzień Babci i Dziadka, Dzień Ziemi, Dzień Mamy i Taty, Festyn Rodzinny i Dzień Dziecka).

Dla dzieci zamiejscowych organizowane są dowozy do przedszkola i szkół.

Oprócz wskazanych wyżej placówek na terenie gminy funkcjonuje także niezależnie od gminy- podległa starostwu placówka: Ośrodek Szkolno Wychowawczy w Niemieńsku dla osób niepełnosprawnych, oraz oświatowa placówka niepubliczna, zajmująca się pozaszkolnym kształceniem ustawicznym w zakresie języków obcych.

**Na terenie miejscowości Brzeziny istnieje szkolny oddział Szkoły Podstawowej w Drawnie. Do gimnazjum jednak dzieci dojeżdżają do miejscowości Drawno. Dotyczy to także biblioteki która zlokalizowana jest w Drawnie.**

## Obsługa ludności

**Brzeziny są miejscowością o średnio rozwiniętej obsłudze mieszkańców.** Dla spełnienia potrzeb z zakresu kultury, sportu i rekreacji mieszkańcy muszą przemieszczać się do pobliskiego Drawna gdzie mogą liczyć na rozwiązanie problemów.

**Na terenie miejscowości istnieje jedynie Kościół, 2 cmentarze, bar i kawiarnia, usytuowany w zabytkowym Pałacu Dom Pomocy Społecznej (wraz z parkiem) dla upośledzonych dziewcząt, ujęcie wody oraz 23 gospodarstwa rolne . Na terenie miejscowości nie ma żadnego Ośrodka Zdrowia.**

Mieszkańcy objęci są od wielu lat opieką medyczną z ramienia przychodni zdrowia – dziś Niepublicznego Zakładu Opieki Zdrowotnej ESKULAP. Mieszkańcy Brzezin mogą liczyć w nim na pomoc medyczną lekarzy o różnych specjalnościach. Usługi świadczone są w zakresie lekarza rodzinnego, usług stomatologicznych, pielęgniarstwa, poradni „K” a także wykonywane są w razie potrzeby wizyty domowe. Okresowo, najczęściej w ramach Funduszu Zdrowia przyjmują lekarze określonych specjalności, np.: ortopeda, diabetolog, ginekolog, itp.

Na terenie gminy funkcjonują w Drawnie dwie apteki.

Świadczenia w zakresie hospitalizacji, usług specjalistycznych, szczegółowych badań laboratoryjnych są realizowane w Choszcznie (25 km od Drawna).

W Drawnie mieszkańcy oraz przyjezdni mogą liczyć również na obsługę gastronomiczną. Od lat działają tu piekarnia, bary i kawiarnie gastronomiczne oraz sklepy wielobranżowe.

## Kultura, sport i turystyka

### Kultura

**Na terenie miejscowości Brzeziny istnieje obiekt przeznaczony na świetlicę wiejską. Do tej pory był on w niewielkim stopniu wykorzystywany.**

Na co dzień w zakresie imprez kulturalnych mieszkańców obsługuje Drawieński Ośrodek Kultury w Drawnie. W roku 2007 DOK zapewnił swoim mieszkańcom, a także całej Gminie szereg imprez o charakterze kulturalnym (m.in. Piknik nad Drawą).

**W ramach planowanych inwestycji na terenie Brzezin zostanie wyremontowana i wyposażona świetlica wiejska, która stanie się zalążkiem powstawania kół zainteresowań.**

**Na terenie Brzezin brak jest biblioteki.** Działają one natomiast w Drawnie. W skład materiałów informacyjnych wchodzi: księgozbiór, płyty CD, broszury, ulotki, plakaty.

Biblioteka w Drawnie współpracuje ze Szkołami w Drawnie oraz instytucjami pozarządowymi organizując między innymi „Pasowanie Czytelnika” i wieczory „Poezji Dziecięcej”.

## Sport

W Brzezinach **brak jest organizacji sportowych. Pomimo tego kilku mieszkańców wsi uczestniczy w pracach Klubów Sportowych – MKS-u Drawa, LKS-u Świt, UKS-u Drawianka czy też SKŻ „Drawa”**. Uprawiane są w nich różne dyscypliny sportowe, głównie: piłka nożna i piłka siatkowa oraz żeglarstwo.

### Boiska piłkarskie w Brzezinach– stan obecny



**Na terenie wsi Brzeziny brak jest klubów sportowych.** Sytuacja taka wynikać może także z faktu braku odpowiedniej infrastruktury na terenie miejscowości pozwalającej na uprawienie czynnego sportu. Przeszkodą w dynamicznym rozwoju klubów i w szerszym znaczeniu kultury fizycznej jest niedostateczny poziom bazy sportowej na tym terenie.



zdjęcie nr 4 i 5\*

Pomimo tego w planach na najbliższe lata nie planuje się powstania obiektu sportowego z przeznaczeniem na lokalny sport.

## Turystyka

Funkcje rekreacyjne dla mieszkańców miejscowości Brzeziny doskonale spełniają okoliczne, piękne, mieszane lasy i położone nieopodal jeziora.

**Brzeziny jako miejscowość posiada kilka wartościowych elementów na swoim terenie. Należą do nich Kościół, 2 cmentarz i wiele obiektów mieszkalnych.**



**Ważnym elementem jest również wysoki poziom świadczonych usług w zakresie DPS-u, który powstał w zabytkowym pałacu oraz jego park.**

Parki wiejskie, aleje oraz starodrzewy przykościelne i cmentarne stanowią wartościowy element krajobrazu gminy zarówno jako składnik szaty roślinnej jak i część zasobów kulturowych.

Najczęściej spotykanymi gatunkami drzew pomnikowych jest wiąz szypułkowy, buk zwyczajny, jesion wyniosły, dąb szypułkowy i bezszypułkowy, lipy drobnolistne i szerokolistne.

#### Zadrzewienia usytuowane przy drodze głównej



zdjęcie nr 6\*

Oczywiście olbrzymią rolę dla turystyki i rekreacji odgrywa bliskość wielu czystych jezior będących rajem dla turystów wędkarzy, ale także osób odpoczywających na drawieńskich plażach zwłaszcza w okresie letnim.

Gmina posiada wiele wybitnych, wyjątkowych walorów przyrodniczych i krajobrazowych, nie brakuje także interesujących elementów o wartościach przyrodniczych. Należą do nich zarówno obszary Drawieńskiego Parku Narodowego jak i liczne szlaki kajakowe i rowerowe przebiegające przez teren gminy. Gmina posiada również wiele ciekawych wśród których za najważniejsze uznać można:

- miasto Drawno i jego zabytkową zabudowę miasta,
- **Kościóły w Brzezinach**, Drawnie i Dominikowie,
- Zespół Dworsko – Pałacowy w Święciechowie oraz
- Pałac myśliwski w Niemieńsku.

Możliwości rozwoju funkcji rekreacyjno – turystycznej w oparciu o warunki naturalne w granicach gminy są ogromne. Zarówno istnienie rzeki Drawy, jezior Dubie, Trzebuń, Dominikowo – Duże i inne, jak i dogodne połączenia komunikacyjne są ogromnym atutem gminy. Odpowiednie zagospodarowanie turystyczne stworzy możliwości rozwoju funkcji rekreacyjnej również poza letnim sezonem turystycznym (leśniczówki, gajówki). Dostępność lasów, atrakcyjność krajobrazu oraz korzystny mikroklimat stwarzają możliwości zagospodarowania terenów dla różnych form turystyki (ścieżki rowerowe, piesze, konne, ścieżki dydaktyczne, punkty widokowe, zagospodarowanie obszarów wodnych).

## Rolnictwo

Rolnictwo odgrywa pomniejszą rolę dla mieszkańców Brzezin. Jeżeli już występują gospodarstwa rolne dla większości gospodarzy uprawa roślin i hodowla zwierząt ma znaczenie podstawowe i głównie wykorzystywana jest na własne potrzeby. Przyczyną takiego stanu rzeczy jest duże rozdrobnienie gospodarstw (3,5 – 5 ha), oraz niska rentowność produkcji rolniczej. Po za tym w większości rolnictwem zajmują się ludzie w wieku poprodukcyjnym, związani emocjonalnie z uprawą roli, natomiast większość mieszkańców Brzezin dojeżdża do pracy do pobliskiego Drawna, Choszczna czy Wąlcza.

Obszar gminy wynosi 32 088 ha, użytków rolnych jest 7 276 ha, a gruntów ornych 5 766 ha. Grunty rolne występują w średniej klasie bonitacyjnej z przewagą od IIIa do IVb. Dominującym kierunkiem produkcji rolnej w gminie jest rolnictwo w tym produkcja roślinna i zwierzęca (głównie trzoda chlewna). Największą jednak część gminy pokrywają lasy – 22 126 ha tj 68,95 %.

**Gmina Drawno liczy 331 gospodarstw rolnych, z tego 23 położonych jest na terenie wsi Brzeziny:**

Miejscowość	Powierzchnia gospodarstw	Liczba gospodarstw
<b>Brzeziny</b>		
	do 2 ha	5
	2 – 5 ha	6
	5 – 7 ha	1
	7 – 10 ha	4
	10 – 15 ha	1
	pow. 15 ha	6
<b>Razem</b>		<b>23</b>

## Inwentaryzacja zasobów infrastrukturalnych

W skład infrastruktury technicznej gminy wchodzi wszelkiego rodzaju sieci uzbrojenia terenu tworzące funkcjonalną, spójną całość. Istotnym czynnikiem jest również stan układu komunikacyjnego w układzie urbanistycznym.

## Drogi

Gmina Drawno położona jest w południowej części województwa zachodniopomorskiego, w powiecie choszczeńskim, na zachodnim skraju Puszczy Drawskiej, na pograniczu Pojezierza Myśliborskiego i Wałeckiego.

### Droga gruntowa we wsi Brzeziny



Powiązania z terenami województwa i kraju zapewniają drogi wojewódzkie i powiatowe stanowiące szkielet układu drogowego, w tym: drogi wojewódzkie – 16,4 km, drogi powiatowe – 91,422 km. oraz drogi gminne o długości 50,094 km.

zdjęcie nr 7\*

**Przez teren miejscowości Brzeziny przebiegają następujące drogi:**

- **powiatowa (nr 2226Z) relacji Recz – Kiełpino – Brzeziny – Zieleniewo (droga zamiejska) – dł. 8,938 km, o nawierzchni asfaltowej, wymagająca remontu,**
- **powiatowa (nr 2223Z) relacji Suliszewo – Korytowo – Brzeziny (droga zamiejska) – dł. 0,830 km, o nawierzchni asfaltowej, wymagająca remontu,**
- **powiatowa (nr 2235Z) relacji Brzeziny – Wygon (droga zamiejska) – dł. 4,010 km, o nawierzchni asfaltowej, wymagająca remontu**
- **gminna (nr 11-09-003) relacji Brzeziny – Podlesie – dł. 4,5 km o nawierzchni gruntowej, wymagająca remontu,**
- **gminna (11 -09- 014) relacji Gack – Brzeziny – gł. 1,75 km, o nawierzchni gruntowej, wymagająca remontu**

Ponadto komunikację PKP zapewnia jedyna czynna linia kolejowa relacji Stargard Szcz -Prostynia-Kalisz Pomorski.

**Względem mieszkańców Brzezin usługi świadczy również komunikacja PKS (na trasie Drawno - Kiełpino- Brzeziny- Choszczno) oraz prywatni przewoźnicy.**

## Gazyfikacja

**Miejscowość Brzeziny nie posiada gazyfikacji.** W kolejnych latach planowane są do gazyfikacji zgodnie z Koncepcją gazyfikacji gminy Drawno kolejne miejscowości, a mianowicie: Święciechów, Barnimie, Niemieńsko, Zatom oraz od wschodu Kiełpino, **Brzeziny**. Są to inwestycje Zakładu Gazowniczego i przez niego będą realizowane.

## Wodociągi i kanalizacja

Gmina Drawno należy do gmin dobrze zaopatrzonych w wodę z wodociągów wiejskich. W chwili obecnej z wodociągu korzysta 14 miejscowości wchodzących w skład gminy.

**Miejscowość Brzeziny także jest objęta systemem wodociągu ciśnieniowego – w 90 %. Wodociąg ma długość 6300 mb z przyłączami. Właścicielem, użytkownikiem ujęć wody jest Urząd Miejski natomiast eksploatacją całej sieci zajmuje się Komunalny Zakład Usługowo – Handlowy w Drawnie.**

**Odnosnie kanalizacji sanitarnej miejscowość Brzeziny jej nie posiada. Na terenie miejscowości istnieje jedynie oczyszczalnia korzeniowa z odbiornikiem w rowie melioracyjnym. W planach na najbliższe lata nie planuje się budowy kanalizacji sanitarnej.**

## Gospodarka odpadami

Gmina Drawno oraz **miejscowość Brzeziny objęta jest miejskim systemem gromadzenia odpadów.** Odpady komunalne gromadzone są w 66 pojemnikach do selektywnej zbiórki odpadów (na terenie Brzezin usytuowane są 4 pojemniki) oraz pojemnikach usytuowanych na prywatnych posesjach. Wywozem zgromadzonych odpadów zajmują się firmy zewnętrzne z którymi gmina ma podpisane umowy. Rocznie z terenu gminy wywożone jest ok. 1000 m<sup>3</sup> odpadów. Odpady płynne wywożone są wozami asenizacyjnymi na punkt zlewny oczyszczalni ścieków w Drawnie.

## Telefonizacja i Internet

Gmina objęta jest w znacznej części telefonią stacjonarną i komórkową.

Sieć telefonii komórkowej obejmuje swoim zasięgiem ok. 90 % terenu gminy. Operatorzy telefonii komórkowej funkcjonujący na terenie gminy to: **Era GSM, Plus GSM i Orange (dawna Idea) obsługujący również miejscowość Brzeziny.** Największy problem występuje z dostępem do Internetu. **Jedyną możliwością dla mieszkańców jest korzystanie z łączności za pomocą sieci komórkowej.**

## Energetyka


**Przez teren Gminy Drawno oraz wsi Brzeziny nie przebiega żadna linia przesyłowa 110kV. Obszar Gminy zasilany jest z sieci przesyłowej 110kV relacji Stargard Szczeciński – Drawski Młyn poprzez Główne Punkty Zasilania ( GPZ ) w Choszczynie, Krzęcinie i Dobiegiewie .**

**W najbliższych latach planowana jest budowa oświetlenia na terenie wsi (lata 2008 – 2015)**

## Ciepło

**Na obszarze gminy oraz miejscowości Brzeziny nie funkcjonuje sieć ciepłownicza, dominuje system lokalnych źródeł ciepła ogrzewających obiekty.** Do ogrzewania stosuje się zarówno paliwa stałe, jak i płynne.

### Widok drogi głównej w okolicy pałacu



zdjęcie nr 8\*

W perspektywie lat nie przewiduje się realizacji systemów ciepłowniczych zdalczynnych, obejmujących całość lub część miejscowości. Przyjmuje się ogrzewanie urządzeniami lokalnymi wbudowanymi, zasilającymi w zasadzie obiekty leżące na jednej posesji. Ewentualne wspólne źródła ciepła mogą obejmować kilka posesji sąsiadujących.

Rodzaj ogrzewania zależy od relacji kosztów pomiędzy różnymi nośnikami energii. Preferuje się natomiast stosowanie paliw niskozasiarczonych, korzystanie ze źródeł niekonwencjonalnych, ekologicznych oraz odchodzenie od stosowania paliw stałych.

## 4. Analiza SWOT

Silne strony	Braki, problemy
Czyste środowisko naturalne	Brak obiektów infrastruktury turystycznej i agroturystycznej
Istnienie DPS w zabytkowym Pałacu	Brak zakładów pracy i gospodarstw rolnych
Dobra dostępność komunikacyjna (drogi powiatowa i gminna)	Zły stan techniczny dróg i ulic
Występowanie zabytków (pałac, kościół)	Konieczność podjęcia prac modernizacyjnych zabytków
Rozwinięta sieć wodociągowa (90 %)	Brak obiektów kultury i oświaty
Dobrze rozwiązana selektywna zbiórka odpadów	Brak podstawowej opieki zdrowotnej

Szanse / korzyści	Zagrożenia / Straty
Możliwość rozwoju miejscowości w zakresie turystyki i kultury	Ograniczona ilość środków na modernizację infrastruktury technicznej wsi.
Rozwój wsi poprzez inwestycje w rozwój infrastruktury rekreacyjnej, sportowej	Nuda, brak rozrywki, sposobu i miejsca na spędzanie wolnego czasu dla dzieci i młodzieży
Zagospodarowanie terenów zieleni wiejskiej, poprawa zagospodarowania wsi.	Dodatkowe koszty na dojazd do punktu medycznego oraz brak możliwości natychmiastowej pomocy
Możliwość rozwoju w danej dyscyplinie sportowej i sposób na spędzanie zdrowo czasu	Migracja wykształconej młodzieży do większych ośrodków i miast
Planowana budowa miejsc rekreacji i oświetlenia oraz placu zabaw, remont dróg gminnych i świetlicy wiejskiej	

## 5. Wizja rozwoju miejscowości Brzeziny – cel nadrzędny

- Poprawa standardu życia mieszkańców poprzez stymulację rozwoju gospodarczego, w oparciu o dynamiczny rozwój Gminy Drawno.
- Zdobywanie konkurencyjnej pozycji w regionie w zakresie rozwoju rekreacji przy wykorzystaniu posiadanych walorów kulturowych i klimatycznych.

### Działania marketingowe i promocyjne

- opracowanie ofert promujących miejscowość oraz współpraca z mediami (prasa, radio, foldery),
- nawiązywanie kontaktu z instytucjami zajmującymi się marketingiem,
- promocja regionu podczas organizowania imprez kulturalnych o zasięgu ponadlokalnym na terenie Powiatu choszczeńskiego i Gminy Drawno,
- pozyskanie znaczących osób przyjeżdżających do Gminy i sympatyzujących z tym regionem w celu promocji także poza granicami kraju.

Poniżej przedstawiono cele strategiczne i priorytety rozwojowe w perspektywie lat 2008 – 2015 objętych programowaniem Programu Rozwoju Obszarów Wiejskich, działanie – „Odnowa i rozwój wsi” i działanie „Podstawowe usługi dla gospodarki i ludności wiejskiej”.

## 6. Arkusz planowania długoterminowego

### Poprawa wizerunku centrum wsi

Cel ten będzie realizowany poprzez:

- opracowanie i wdrożenie programów zachęcających do dbałości o estetykę w miejscowości Brzeziny między innymi poprzez uczestnictwo w programach finansowanych ze środków unijnych, organizowane konkursy,
- działania na rzecz poprawy estetyki miejscowości i terenów wzdłuż dróg przebiegających przez miejscowość Brzeziny.

### Rozwój infrastruktury na terenie wsi

Wskazany cel strategiczny realizowany będzie poprzez wsparcie następujących zagadnień:

1. poprawa warunków komunikacyjnych w miejscowości Brzeziny poprzez:
  - opracowanie bilansu potrzeb w zakresie rozbudowy i modernizacji sieci drogowej,

- podjęcie współpracy z gminą i powiatem w celu pozyskania środków zewnętrznych na infrastrukturę drogową,
  - rozbudowa oświetlenia wewnątrz wsi,
  - remont gminnych dróg gruntowych,
2. poprawę gospodarki w zakresie utylizacji nieczystości płynnych:
- promowanie rozwiązań technicznych w zakresie utylizacji ścieków w systemie przyzagrodowym,
  - podjęcie współpracy z gminą w celu pozyskania środków zewnętrznych na kanalizację i indywidualne systemy oczyszczania ścieków.
3. poprawę warunków świadczenia usług kulturalnych i rekreacyjnych w Gminie poprzez:
- remont i doposażenie świetlicy wiejskiej,
  - budowę i doposażenie placu zabaw.

### **Rozwój świadomości społeczeństwa w tworzeniu lokalnych warunków tworzenia gospodarki rynkowej**

Określony powyżej cel strategiczny będzie realizowany poprzez:

- prowadzenie działalności informacyjnej i szkoleniowej informującej o możliwościach działalności w gospodarstwach,
- zawiązywanie lokalnych grup działających w regionie w celu wspólnej promocji i rynków zbytu,
- tworzenie sieci informacji o możliwościach usług np. agroturystyki,
- opracowanie we współpracy z Urzędem Miasta w Drawnie oferty dla inwestorów prywatnych, chcących inwestować w Gminie i w miejscowości Brzeziny.

### **Restrukturyzacja i modernizacja rolnictwa**

Przedstawiony cel realizowany będzie poprzez:

- opracowanie oferty i nawiązanie kontaktu z firmami działającymi w zakresie przetwórstwa produktów rolnych i ogrodnich,
- pomoc w organizowaniu się rolników indywidualnych w grupy producenckie i marketingowe,
- działanie na rzecz rozwoju alternatywnych miejsc pracy na obszarach wiejskich poprzez promowanie agroturystyki,
- rozpoznanie możliwości utworzenia nowych miejsc pracy na obszarach rolniczych o wysokiej lesistości lub szczególnej atrakcyjności turystycznej,
- pomoc Gminnego Centrum Informacji w informowaniu i wypełnianiu wniosków o dofinansowanie z funduszy unijnych inwestycji w gospodarstwach.



## **Poprawa warunków życia społeczeństwa lokalnego**

Najwyższym dobrem dla mieszkańców jest zapewnienie im odpowiednich warunków życia i rozwijania własnych działalności gospodarczych. Dlatego też duży nacisk zostanie położony na poprawę warunków życia społeczeństwa lokalnego poprzez:

1. Poprawę zaspokojenia potrzeb mieszkaniowych ludności. Priorytet ten będzie realizowany poprzez:
  - współpracę z gminą w celu kontynuacji działań przygotowujących tereny pod budownictwo jednorodzinne,
  - pomoc w organizacji działań przeciwdziałającym patologiom społecznym.
2. Poprawę stanu zdrowotności społeczeństwa przez:
  - doprowadzenie do wypracowania wspólnie z gminą i NZOZ koncepcji zabezpieczenia adekwatnej do potrzeb kadry lekarzy i specjalistów zwłaszcza na terenach nie posiadających Ośrodka Zdrowia (Brzeziny),
  - współpracę z gminą i NZOZ-em w celu pozyskania środków pozabudżetowych na wyposażenie w niezbędny sprzęt medyczny,
  - propagowanie wspólnie z szkołą programu promującego zdrowy tryb życia.
3. Działania na rzecz ograniczenia bezrobocia:
  - propagowanie równych form samozatrudnienia,
  - promocję szkoleń prowadzonych w celu podnoszeniu kwalifikacji.
4. Poprawę bezpieczeństwa publicznego w zakresie:
  - propagowania we współpracy ze szkołą zachowań podnoszących stan bezpieczeństwa,
  - organizowania i wspierania inicjatyw lokalnych mających na celu przeciwdziałanie przestępczości.

## **Podniesienie jakości kapitału ludzkiego wśród młodzieży i dorosłych**

W celu zatrzymania młodzieży w miejscowości Brzeziny niezbędne jest stworzenie warunków do rozwijania i kształcenia. Cel ten zostanie osiągnięty poprzez:

1. Działanie na rzecz dopasowania kwalifikacji ludności do potrzeb rynku pracy w zakresie:
  - opracowania wspólnie z Powiatowym Urzędem Pracy programu szkoleń podnoszących i zmieniających kwalifikacje w zależności od ujawniających się potrzeb na rynku pracy.
2. Wspieranie działań na rzecz poprawy jakości oświaty w zakresie:
  - współpracy z Dyrektorami szkół na rzecz wprowadzania nowoczesnych metod nauczania i form oświaty pozalekcyjnej,
  - rozpoznania finansowych możliwości wsparcia oświaty w zakresie wyposażenia w pomoce naukowe i finansowe zajęć pozalekcyjnych,

- stworzenia nowoczesnych obiektów sportowych i zaplecza rekreacyjnego (budowa boiska, placu zabaw, remont świetlicy wiejskiej),
- kontynuację działań promujących młodzież szczególnie uzdolnioną i nauczycieli osiągających wybitne wyniki w procesie dydaktycznym.

3. Stwarzanie warunków dla pozyskania i zatrzymania odpływu wykwalifikowanych kadr i młodzieży przez:

- opracowanie systemu zachęt preferujących osoby z wyższymi kwalifikacjami.

### **Wykorzystanie walorów środowiska naturalnego i dziedzictwa kulturowego dla potrzeb rozwoju turystyki i rekreacji**

W ramach działań długoterminowych planowane jest wdrożenie w życie celu polegającego na:

- opracowaniu wspólnie z gminą ofert promujących miejscowość oraz współpraca z mediami (prasa, radio, foldery),
- stworzeniu banku danych osób świadczących usługi np. agroturystyki,
- rozwoju bazy turystycznej,
- promowaniu czynnego wypoczynku z wykorzystaniem ścieżek rowerowych i kajakowych,
- podjęciu działań w celu dalszej rozbudowy i wyposażania ścieżek rowerowych w miejsca piknikowe,
- organizacji imprez o charakterze cyklicznym promujących miejscowość,
- podejmowaniu działań na rzecz uzyskania środków do utrzymania, konserwacji i odrestaurowania obiektów zabytkowych.

### **Wykorzystanie bliskości Szczecina w celu rozwoju gospodarczego i promocji regionu**

Wdrożone zostaną:

- działania marketingowe i promocyjne,
- nawiązywanie kontaktu z instytucjami zajmującymi się marketingiem,
- promocja regionu podczas organizowania imprez kulturalnych o zasięgu ponadlokalnym na terenie Powiatu i Gminy Drawno,
- przygotowanie infrastrukturalne terenów do zagospodarowania.

### **Utrzymanie i wzmocnienie tożsamości miejscowości oraz wartości życia wiejskiego**

Na terenie wsi Brzeziny brak jest działalności organizacji pozarządowych. Przyczyną tego może być brak odpowiedniego miejsca do organizacji spotkań.

Stąd potrzeba wsparcia działalności w tym zakresie poprzez:

- remont i doposażenie świetlicy wiejskiej we wsi Brzeziny,
- tworzenie klimatu do rozwoju organizacji np. Koła Gospodyń Wiejskich, Honorowych Dawców Krwi, Ligę Strzelecką, Klub Seniora Róża, Polski Związek Emerytów, Rencistów i Inwalidów, PCK,
- wspieranie różnorodnych form życia kulturalnego.

## 7. Arkusz planowania krótkoterminowego

Projekty i przedsięwzięcia przewidziane do realizacji w perspektywie 7 lat to przede wszystkim:

- Budowa i wyposażenie istniejącego placu zabaw dla dzieci w nowe, nowoczesne i bezpieczne urządzenia zabawowe. Planowany koszt – 43 tys. zł.
- Remont i wyposażenie świetlicy wiejskiej. Planowany koszt – 50 tys. zł.
- Rozbudowa oświetlenia dróg we wsi. Wartość inwestycji 45 tys. zł.
- Remont gminnych dróg gruntowych i utwardzanych. Planowany koszt – 200 tys. zł.

## 8. Opis planowanych przedsięwzięć – wizja odnowy wsi

Położenie wsi Brzeziny wśród szlaków turystycznych, w otoczeniu jezior i zabytków jest szansą na jeszcze intensywniejszy rozwój turystyczny miejscowości. Jej walory przyrodniczo – krajobrazowe, architektura wiejska, oraz istnienie atrakcyjnych w ujęciu historycznym obiektów stanowią podstawę do ukierunkowania działalności mieszkańców, władz w stronę rozwoju turystycznego.

Podjęcie tego zadania umożliwi rozwój miejscowości, dzięki eskalacji odwiedzin turystów z Polski i zagranicy, co z kolei może przyczynić się do powstania nowych gospodarstw agroturystycznych (w chwili obecnej jest ich niewiele). Zmiana charakteru miejscowości z rolniczego na kulturalno - turystyczny może w znaczny sposób ograniczyć bezrobocie i marginalizację społeczności lokalnej. Ograniczeniu pauperyzacji miejscowości może służyć również aktywizacja społeczno – kulturalna mieszkańców. Realizacji tego kierunku służyć może remont i wyposażenie świetlicy wiejskiej, budowa boiska placu zabaw. W ramach inwestycji przewidziano także budowę oświetlenia wewnątrz wsi (środkie własne) oraz remont gminnych dróg gruntowych i utwardzanych. Zadanie te będzie składane w ramach odrębnych wniosków i możliwości (RPO WZ, PO IiŚ czy też Interreg).

W celu realizacji powyższych założeń należałoby podjąć następujące działania:

- a) Przygotować koncepcję rozwoju miejscowości wykorzystując walory turystyczne:, czyste środowisko, lasy, cisza szczególnie pod agroturystykę i omówić ją z mieszkańcami.

- b) Przygotować dokumentację projektowo – aplikacyjną i składać wnioski do różnych funduszy, także unijnych
- c) Przeprowadzić wskazane inwestycje – m.in. wyremontować i wyposażać świetlicę wiejską a przez to umożliwić powstanie lokalu, w którym będą mogli spotykać się mieszkańcy wsi, przede wszystkim dzieci i młodzież, bowiem istnienie dobrej bazy kulturalno – społecznej pozwoli na zwiększenie organizacji imprez, festynów wiejskich czyli ogólnie rzecz biorąc pobudzi do aktywniejszego uczestnictwa w przedsięwzięciach kulturalnych mieszkańców wsi.
- d) Ponadto wybudować plac zabaw i wyposażać go w ekologiczne i bezpieczne urządzenia dla dzieci
- e) Wykonać ze środków własnych (bądź źródeł zewnętrznych) oświetlenie wsi zwiększając bezpieczeństwo przemieszczającej się w godzinach wieczornych ludności.
- f) Przeprowadzić remont i modernizację dróg gminnych.

***Poniżej przedstawiono zestawienie tylko tych inwestycji, które Gmina, instytucje kultury składać będą mogły w ramach Programu Rozwoju Obszarów Wiejskich, działanie „Odnowa i rozwój wsi”.***

**Zestawienie ogólne planowanych zadań, kosztów i czasu ich realizacji:**

Lp	Charakterystyka zadania	Szacunkowa wartość	Rok realizacji
1	Budowa i wyposażenie placu zabaw dla dzieci w nowe, nowoczesne i bezpieczne urządzenia zabawowe.	43 000,00 zł	2008
2	Remont i wyposażenie świetlicy wiejskiej	50 000,00 zł	2008 - 2009
<b>Razem</b>		<b>93.000,00 zł</b>	

## Projekt nr 1 na rok 2008

### **Budowa i wyposażenie placu zabaw dla dzieci w nowe, nowoczesne i bezpieczne urządzenia zabawowe**

Realizacja zadania przewiduje urządzenie placu zabaw we wsi Brzeziny. Zagospodarowanie terenu zabaw bezpiecznymi i ekologicznymi urządzeniami (huśtawki, bujaki, równoważnie, przepłotnie oraz nowe piaskownice), dostosowanymi do wieku i możliwości rozwojowych dziecka, w naturalny sposób stwarzają dobre warunki dorosłym do sprawowania opieki nad bawiącym się dzieckiem. Konsekwencją wdrożenia projektu będzie poprawa bezpieczeństwa dzieci podczas gier i zabaw oraz poprawa stanu infrastruktury społecznej we wsi.

Dokładny przebieg i koszt zakupów urządzeń znany będzie po sporządzeniu specyfikacji zakupów i ich kosztów.

Planowany koszt realizacji inwestycji to kwota 43 tys. zł.

Harmonogram realizacji inwestycji to rok 2008.

Poniżej przedstawiony został plan inwestycyjny:

**Zadanie inwestycyjne polegające na budowie i wyposażeniu placu zabaw dla dzieci w nowe, nowoczesne i bezpieczne urządzenia zabawowe**

## Plan Inwestycyjny

Zadanie inwestycyjne	Prognozowany termin realizacji	Szacunkowy koszt realizacji w zł PLN	Jednostka odpowiedzialna za realizację	Prognozowane finansowanie	Wymogi formalno – prawne
<b>Budowa i wyposażenie placu zabaw dla dzieci w nowe, nowoczesne i bezpieczne urządzenia zabawowe</b>	2008	43 tys. zł.	Gmina Drawno	75 % - finansowanie zewnętrzne (PROW bądź inne możliwe) 25 % - środki własne	- specyfikacja urządzeń i ich kosztorys - zgłoszenie prac - inne wymagane

## Projekt nr 2 na lata 2008 – 2009

### Remont i wyposażenie świetlicy wiejskiej

Realizacja inwestycji przewiduje remont i wyposażenie obiektu świetlicy wiejskiej w Brzezinach. Przy budynku planuje się dodatkowo postawienie infrastruktury towarzyszącej tj. ławki, czy kosze na śmieci. Dzięki temu powstanie miejsce, które nadawać się będzie na centrum kultury i miejsce spotkań tj. dzieci, młodzieży, jak i również dorosłych całej wsi Brzeziny.

Ponadto celem zadania jest stworzenie odpowiednich warunków w obiekcie, tak, aby wykorzystać go jak najlepiej dla wszystkich mieszkańców miejscowości Brzeziny jako obiektu o znaczeniu kulturalnym na tym terenie. Będzie to miejsce w którym dzieci i młodzież będą mogły spędzać wolny czas, a dorośli uczestniczyć w życiu kulturalnym i towarzyskim.

Poza tym, realizacja projektu wpłynie na poprawę stanu infrastruktury społecznej we wsi, a także ekonomizację kosztów związanych z utrzymaniem obiektu.

Dokładny przebieg i koszt prac budowlano – modernizacyjnych znany będzie po otrzymaniu pełnej i gotowej dokumentacji technicznej i kosztorysowej.

Planowany koszt realizacji inwestycji to kwota 50 tys. zł

Harmonogram realizacji inwestycji to lata 2008 – 2009.

Poniżej przedstawiony został plan inwestycyjny:

**Zadanie inwestycyjne polegające na remoncie i wyposażeniu świetlicy wiejskiej**

## Plan Inwestycyjny

Zadanie inwestycyjne	Prognozowany termin realizacji	Szacunkowy koszt realizacji w zł PLN	Jednostka odpowiedzialna za realizację	Prognozowane finansowanie	Wymogi formalno – prawne
<b>Remont i wyposażenie świetlicy wiejskiej</b>	2008 – 2009	50 tys. zł.	Gmina Drawno	75 % - finansowanie zewnętrzne (PROW bądź inne możliwe) 25 % - środki własne	<ul style="list-style-type: none"> <li>- dokumentacja techniczna, kosztorysowa</li> <li>- zgłoszenie prac budowlanych bądź pozwolenie na budowę</li> <li>- inne wymagane</li> </ul>



**Plan Odnowy miejscowości Brzeziny na lata 2008 – 2015**

Kluczowe zagadnienia	Analiza	Diagnoza	Plan	Programy, projekty	Proponowany termin realizacji
<b>1. Co nas wyróżnia ?</b>	Co jest ?	Jak jest ?	Jak ma być ?	Co i w jaki sposób ?	Lata
	Położenie	Gmina Drawno, a w tym Brzeziny położone w południowej części województwa zachodniopomorskiego, w powiecie choszczeńskim nie wykorzystujące w pełni walorów krajobrazowych i turystycznych	Czyste i zadbane otoczenie i środowisko z pełną infrastrukturą społeczno – kulturalno – turystyczną.	Przeprowadzenie szeregu inwestycji w miejscowości poprawiających wygląd i stan Brzezin takich jak: - budowa i wyposażenie placu zabaw, - remont i wyposażenie świetlicy wiejskiej, - rozbudowa oświetlenia wewnątrz wsi, - remont i modernizacja dróg gminnych	2008 – 2015
	Brak świetlicy wiejskiej	Świetlica w Drawnie pełni dla wsi Brzeziny rolę ośrodka kultury i organizuje liczne imprezy dla mieszkańców tej miejscowości i gminy. Na terenie Brzezin brak jest obiektu spełniającego te funkcje i oferującego	Wyremontowana świetlica wiejska przyciągająca swoim wyglądem licznych turystów i gości a przede wszystkim mieszkańców.	W zamyśle jest rozwój i podnoszenie poziomu życia kulturalnego mieszkańców miejscowości i Gminy. Cel ten będzie osiągnięty poprzez remont i doposażenie świetlicy wiejskiej.	2008 - 2009

		mieszkańcom dostęp do obiektu kultury, w którym będą mogli się spotykać także w ramach zebrań wiejskich			
<b>2. Jakie miejscowość pełni funkcję ?</b>	Turystyczne, rolnicze, usługowe, kulturalne, społeczne	Wielu mieszkańców rolników, korzystających z usług M-GOPS i innych punktów usługowych.	W zamiarze jest podniesienie poziomu kulturalnego i społecznego mieszkańców	Stworzenie warunków do rozwoju bazy społeczno - kulturalno - wypoczynkowej w postaci remontu świetlicy wiejskiej, budowy placu zabaw, oświetlenia ulicznego oraz dróg gminnych.	2008 – 2015
<b>3. Kim są mieszkańcy ?</b>	Głównie rolnicy	Dobre kontakty międzyludzkie, pomoc sąsiedzka, życzliwość i otwartość	Bardzo dobre kontakty międzyludzkie	Podjęmowanie wspólnych inicjatyw na rzecz miejscowości, organizacja imprez i spotkań integrujących społeczeństwo, konsultacje społeczne w sprawach kluczowych dla miejscowości.	2008 – 2015
<b>4. Co daje utrzymanie ?</b>	Praca w gospodarstwach rolnych, emerytury, renty, zasiłki, również z opieki społecznej, praca w pobliskich miejscowościach	Tereny o stosunkowo dużym bezrobociu	Powstanie nowych miejsc pracy	Podnoszenie kwalifikacji zawodowych mieszkańców, zapewnienie nowych miejsc pracy i bodźców do ich rozwoju.	2008 – 2015

<b>5. Jak miejscowość jest zorganizowana ?</b>	Istnienie na terenie miejscowości organizacji: Rada Sołecka	Dobrze zorganizowane jednostki	Wszystkie jednostki prężnie działające	Organizacja wspólnych przedsięwzięć na rzecz miejscowości, organizacja imprez integracyjnych.	2008 – 2015
<b>6. W jaki sposób rozwiązuje się problemy ?</b>	Poprzez spotkania z Sołtysem, Radą Sołectwa, Panem Burmistrzem i innymi przedstawicielami Urzędu Gminy	Częste spotkania z Radą Sołecką, Radą Gminy, rządzię z wszystkimi mieszkańcami	Częstsze spotkania ze społeczeństwem, poprawę dialogu między społeczeństwem a Radą Sołecką, Radą Miasta i Gminy i wszystkimi działającymi instytucjami i stowarzyszeniami	Organizacja spotkań w celu rozwiązywania problemów, zebrań Rady Sołeckiej i zebrań wiejskich.	2008 – 2015
<b>7. Jaki miejscowość ma wygląd?</b>	Miejscowość skupiająca 433 mieszkańców	Głównie zagrody jednorodzinne	Wszystkie obejścia zadbane	Aktywizacja mieszkańców do działania, a także zachęcanie do dbałości o posesje i tereny wokół nich .	2008 – 2015
<b>8. Jaki jest stan otoczenia i środowiska ?</b>	Miejscowość czysta, posiadająca braki w infrastrukturze, wymagająca modernizacji i remontów	Brak odpowiedniej jakości dróg, bazy turystyczno – wypoczynkowej oraz kulturalnej	Dobry stan środowiska. Dostarczenie odpowiedniej jakości elementów infrastruktury technicznej	Przeprowadzenie remontów i modernizacji dróg gminnych, budowa obiektów infrastruktury społecznej i turystycznej (plac zabaw, świetlica, boisko), budowa oświetlenia	2008 - 2015

<b>9. Jakie są rozwiązania komunikacyjne ?</b>	Brak komunikacji PKP, istnienie komunikacji PKS, telefonizacja, przebieg dróg gminnych i powiatowych	Drogi gminnej i powiatowe wymagające remontu	Niezbyt dobre połączenia środkami komunikacji PKS, częściej wykorzystywane indywidualne środki lokomocji	Remonty i modernizacja dróg gminnych i powiatowych	2008 – 2015
<b>10. Co proponuje się dzieciom, młodzieży i dorosłym ?</b>	Naukę w Szkole Podstawowej z dostępem do biblioteki w Drawnie, bez dostępu do bazy sportowej na terenie miejscowości, uczestnictwo w pracach Klubów Sportowych w Drawnie	Brakuje obiektów infrastruktury społecznej dla mieszkańców Brzezin z przeznaczeniem na działalność kulturalno – sportową	Właściwe wykorzystanie możliwości oferowanych przez Gminę Drawno	Integracja społeczeństwa przez stworzenie odpowiednich warunków do rekreacji, sportu i wypoczynku (budowa placu zabaw, remont świetlicy wiejskiej)	2008 – 2010

## 9. Zarządzanie

Jednostką odpowiedzialną za realizację całego Planu Odnowy Miejscowości jest nieformalna Grupa Odnowy Wsi, w skład, której weszli członkowie Rady Sołeckiej z sołtysem na czele oraz przedstawiciele Urzędu Gminy.

Nieocenioną pomoc w zgromadzeniu materiałów dla sporządzenia niniejszego Planu oddała Pani Kierownik Działu Inwestycji reprezentująca Gminę Drawno.

## 10. Zgodność Planu Odnowy Miejscowości z dokumentami wyższego rzędu

Zapisy zawarte w Planie Odnowy Miejscowości Brzeziny. spełniają warunek zgodności z zapisami zawartymi w dokumentach dotyczących rozwoju gminy „Strategią Rozwoju Gminy Drawno”, Planem Rozwoju Lokalnego Gminy Drawno”, dokumentami powiatu i województwa oraz zapisami Narodowego Planu Rozwoju na lata 2007 - 2013. Ponadto Plan Odnowy jest zgodny z celami Programu Rozwoju Obszarów Wiejskich, działanie – „Odnowa i rozwój wsi”, a także działaniem „Podstawowe usługi dla gospodarki i ludności wiejskiej”.

Cele i zadania określone w Planie Odnowy Miejscowości Brzeziny. są wewnętrznie zgodne, a ich osiągnięcie i realizacja nie powoduje negatywnych skutków dla osiągnięcia celów i realizacji zadań strategii wyższego rzędu. Niektóre z zapisanych celów i zadań mogą być realizowane przy wykorzystaniu wsparcia jednostek administracyjnych gminy i wyższego szczebla. Te ostatnie bowiem posiadają w swoich dokumentach zapisy, których realizacja wywoła pozytywne efekty dla rozwoju miejscowości Brzeziny.. Taki zapis Planu pozwolił na osiągnięcie integracji polityki kształtowania rozwoju gospodarczego na szczeblu, gminnym, powiatowym i wojewódzkim.

\* Wszystkie fotografie zostały wykonane przez pracowników ECD. Wszelkie prawa zastrzeżone.