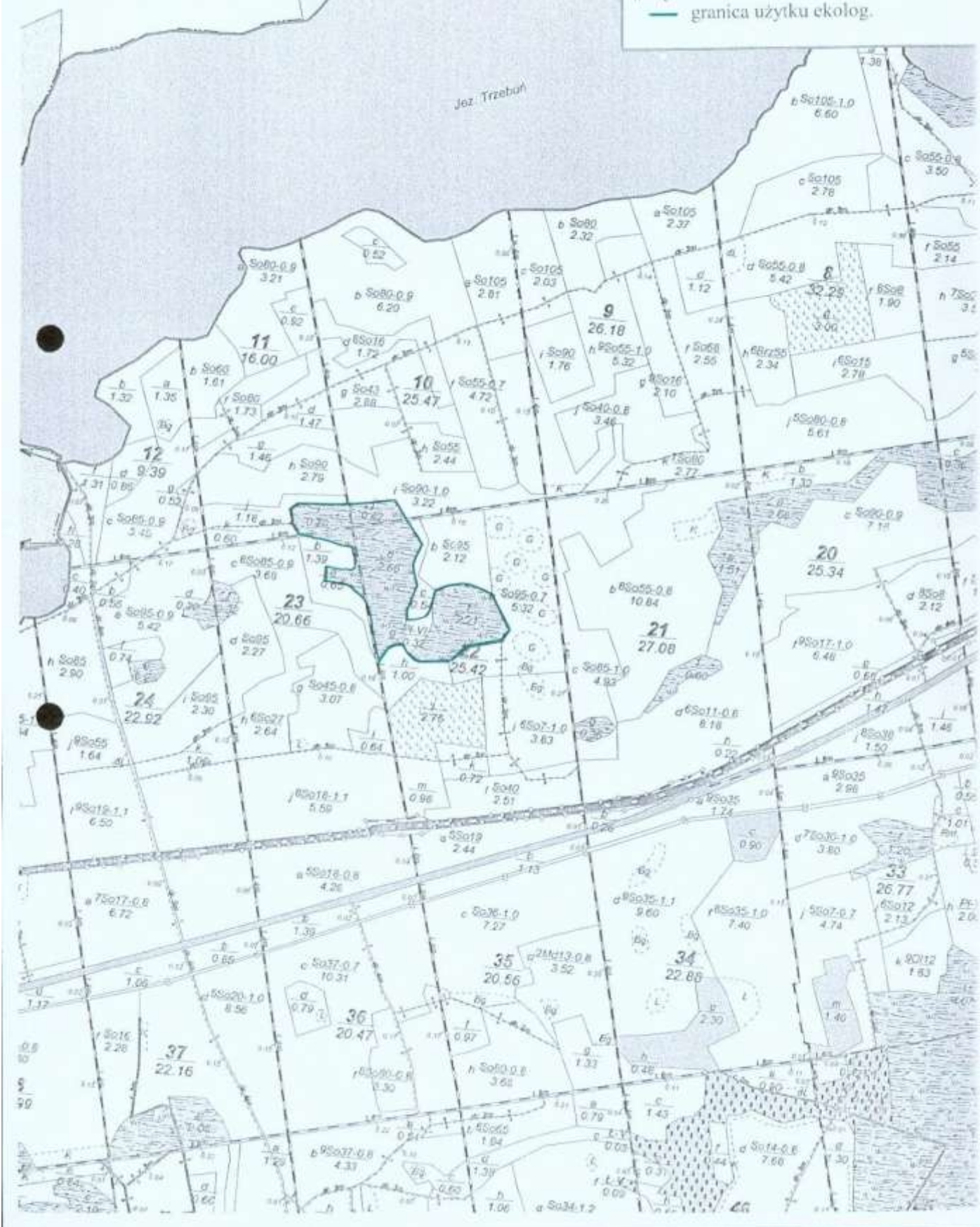


Załącznik nr 1
do uchwały nr XIV/92/2008
Rady Miejskiej w Drawnie
z dnia 18.02.2008

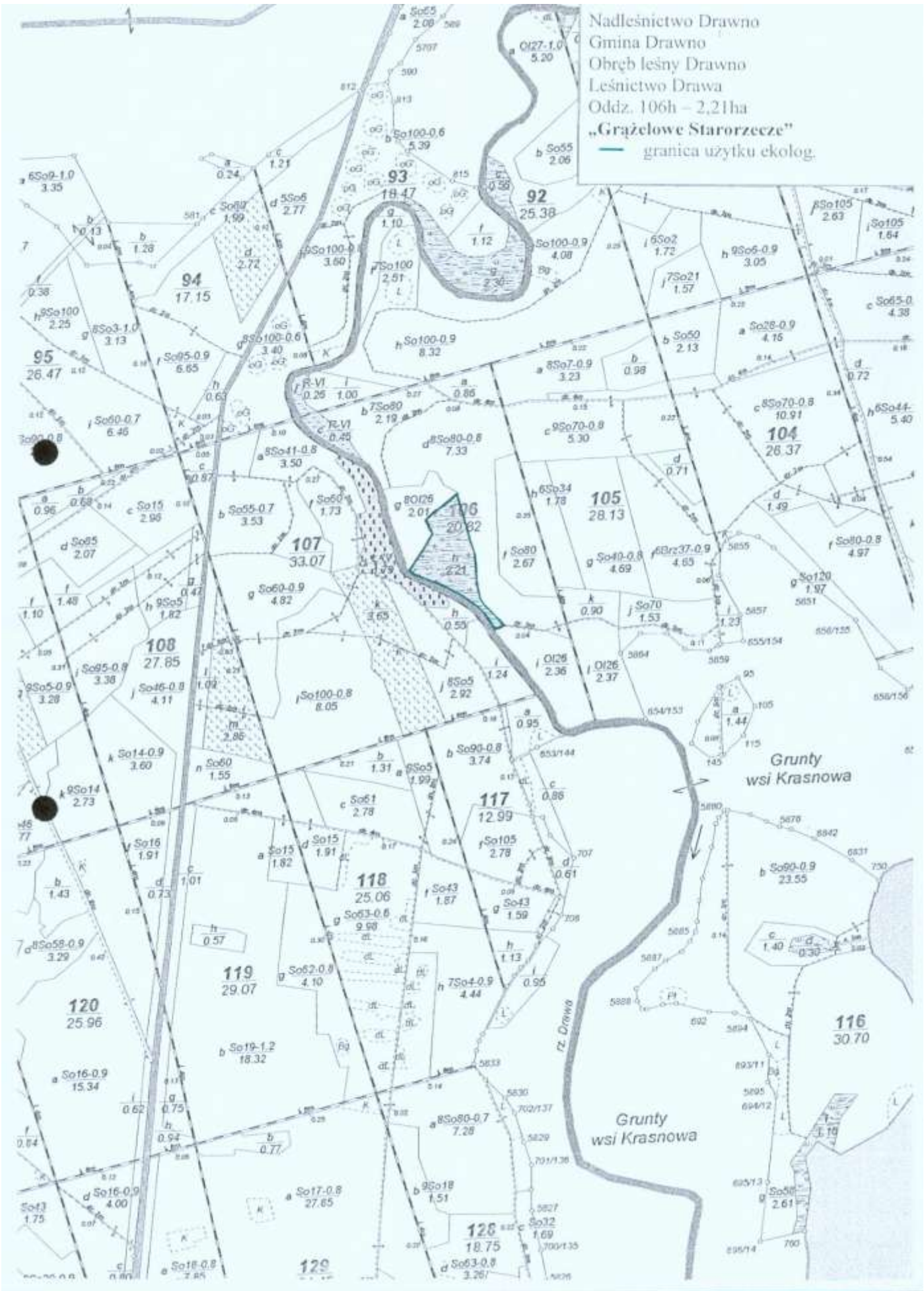
Nadleśnictwo Drawno
Gmina Drawno
Obręb leśny Drawno
Leśnictwo Prostynia
Oddz. 10j, 11i, 22d, f, g, 23a – pow. 6,96ha
„Błądno”
— granica użytku ekologicznego

1059

Jez. Trzebuń



Nadlesnictwo Drawno
Gmina Drawno
Obszar leśny Drawno
Leśnictwo Drawa
Oddz. 106h - 2,21ha
„Grażelowe Starorzecze”
— granica użytku ekol.



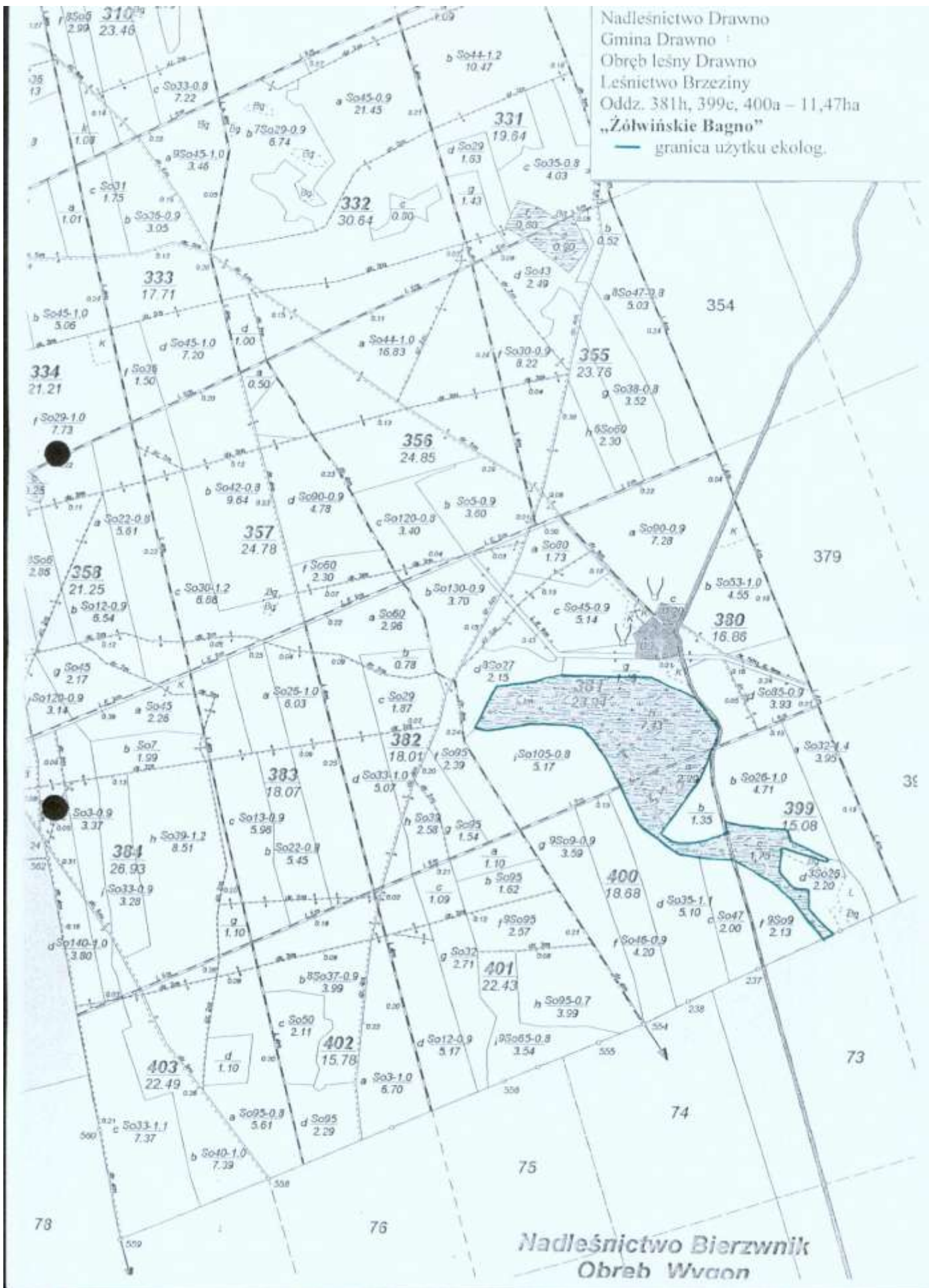


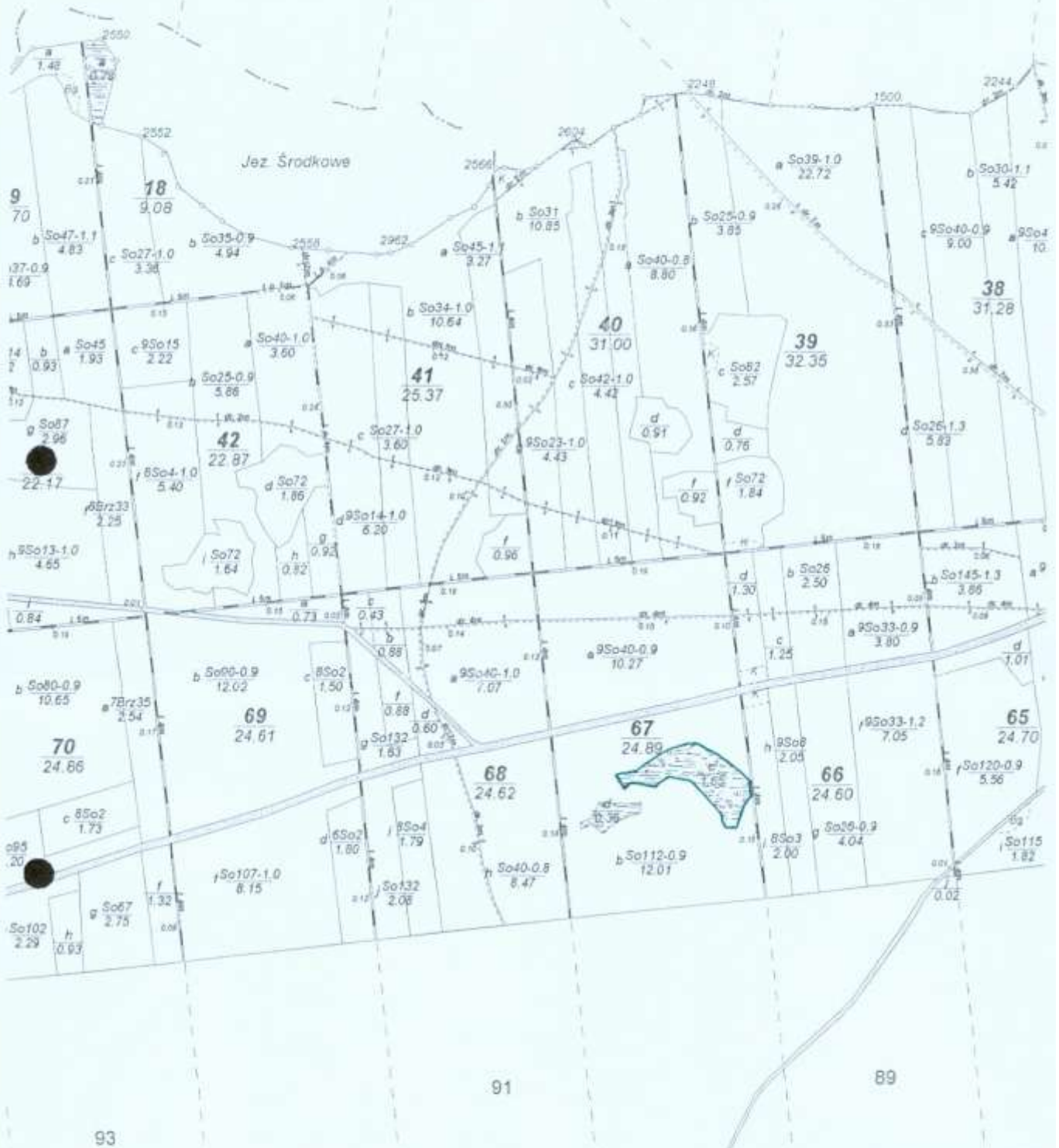
Nadleśnictwo Drawno
 Gmina Bierzwnik
 Obręb leśny Drawno
 Leśnictwo Barnimie
 Oddz. 375i – 0,25ha
 „Parszywe Bagno II”
 — granica użytku ekol.

Nadleśnictwo Drawno
 Gmina Drawno
 Obręb leśny Drawno
 Leśnictwo Barnimie
 Oddz. 375j, 394c, 395b – 2,58ha
 „Parszywe Bagno II”
 — granica użytku ekol.

— granica gminy
 — granica Rezerwatu „Torfowisko Konotop”
 — granica strefy ochronnej bielika

Nadleśnictwo Drawno
 Gmina Drawno
 Obręb leśny Drawno
 Leśnictwo Brzeziny
 Oddz. 381h, 399c, 400a – 11,47ha
 „Żółwińskie Bagno”
 — granica użytku ekol.



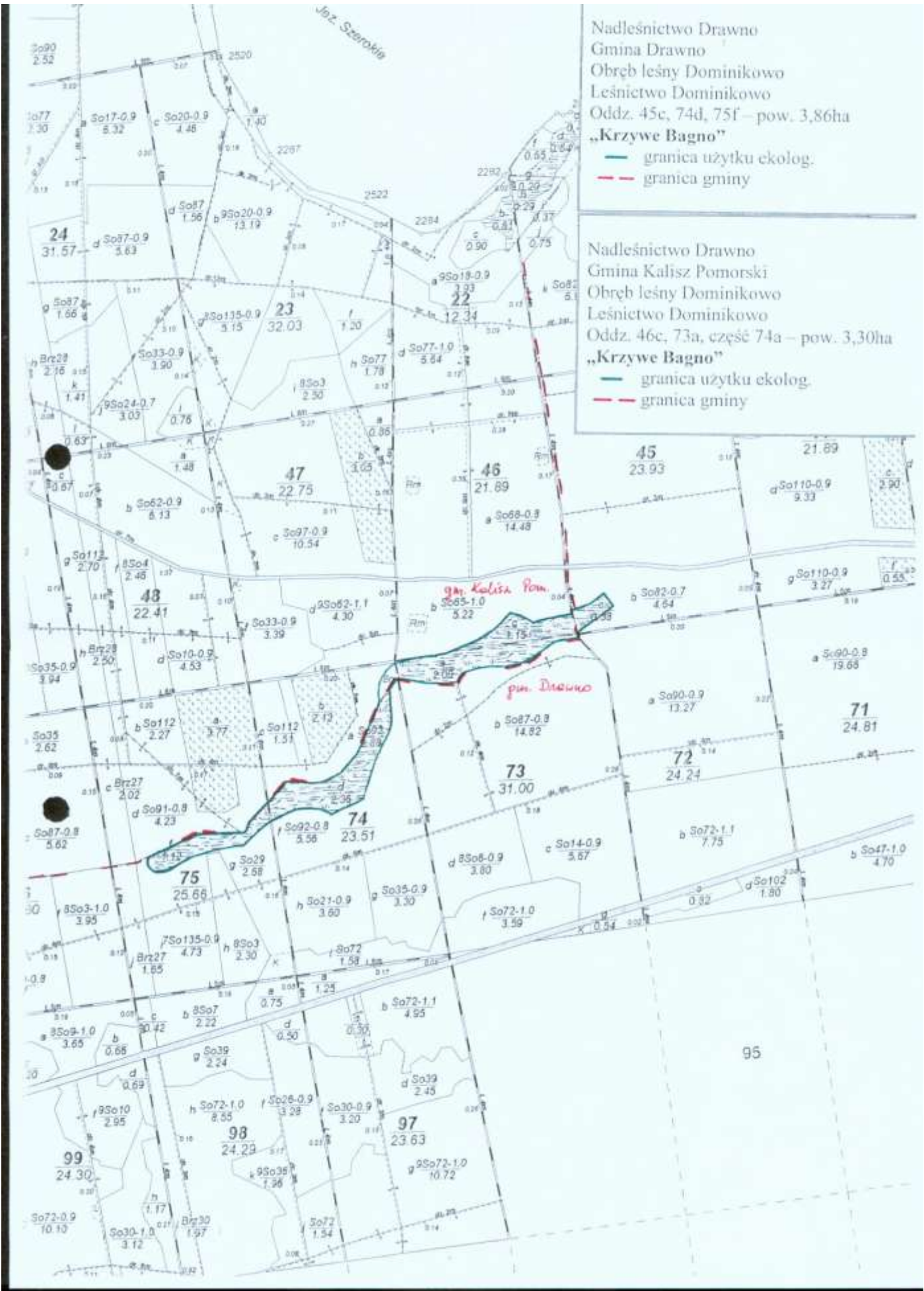


Nadleśnictwo Drawno
 Gmina Drawno
 Obręb leśny Dominikowo
 Leśnictwo Dominikowo
 Oddz. 67e – pow. 1,65ha
 „Martwy Bór”
 — granica użytku ekol.

Jan. Szarokis

Nadleśnictwo Drawno
 Gmina Drawno
 Obręb leśny Dominikowo
 Leśnictwo Dominikowo
 Oddz. 45c, 74d, 75f – pow. 3,86ha
 „Krzywe Bagno”
 — granica użytku ekol.
 - - granica gminy

Nadleśnictwo Drawno
 Gmina Kalisz Pomorski
 Obręb leśny Dominikowo
 Leśnictwo Dominikowo
 Oddz. 46c, 73a, część 74a – pow. 3,30ha
 „Krzywe Bagno”
 — granica użytku ekol.
 - - granica gminy



Nadleśnictwo Drawno
 Gmina Drawno
 Obręb leśny Dominikowo
 Leśnictwo Międzybórz
 Oddz. 184h, 192d, 193b – pow. 8,26ha
 „Torfowisko Jazwiny”
 — granica użytku ekol.

